



ข้อมูล : ททท. สำนักงานอุดรธานี  
กองข่าวสารท่องเที่ยว (โทร. ๐ ๒๒๕๐ ๕๕๐๐ ต่อ ๒๑๔๑ - ๕)  
ออกแบบและจัดพิมพ์ : กองผลิตอุปกรณ์เผยแพร่ ฝ่ายบริการการตลาด  
ข้อมูลรายละเอียดที่ระบุในเอกสารนี้อาจมีการเปลี่ยนแปลงได้  
ลิขสิทธิ์ของการท่องเที่ยวแห่งประเทศไทย  
กรกฎาคม ๒๕๕๒  
ห้ามจำหน่าย

เที่ยวไทย ครีกครื้น  
เศรษฐกิจไทย คึกคัก

# อุดรธานี



อุดรชันโนมัน (แวนด้า)



1672

เลขสถิติท่องเที่ยวของไทย

๐๘.๐๐ - ๒๐.๐๐ น. ทุกวัน

บริการข้อมูลท่องเที่ยวทางโทรศัพท์ ๒๔ ชั่วโมง

E-mail: info@tat.or.th

Website: www.tourismthailand.org




www.tourismthailand.org

## สารบัญ



วัดป่าภูก้อน

|                                     |    |
|-------------------------------------|----|
| การเดินทาง                          | ๕  |
| สถานที่ที่น่าสนใจ                   | ๗  |
| อำเภอเมืองอุดรธานี                  | ๗  |
| อำเภอบ้านผือ                        | ๑๒ |
| อำเภอนาเยีย                         | ๑๕ |
| อำเภอหนองหาน                        | ๑๕ |
| อำเภอบ้านดุง                        | ๑๘ |
| อำเภอกุมภวาปี                       | ๑๘ |
| อำเภอหนองแสง                        | ๑๘ |
| อำเภอวังสามหมอ                      | ๑๙ |
| อำเภอกุฉินชัย                       | ๒๐ |
| เทศกาลงานประเพณี                    | ๒๑ |
| สินค้าพื้นเมืองและของที่ระลึก       | ๒๒ |
| กิจกรรมที่น่าสนใจ                   | ๒๔ |
| สนามกอล์ฟ                           | ๒๔ |
| น้ำเที่ยงจังหวัดอุดรธานี            | ๒๕ |
| สิ่งอำนวยความสะดวกในจังหวัดอุดรธานี | ๒๖ |
| สถานที่พัก                          | ๒๖ |
| ร้านอาหาร                           | ๒๘ |
| หมายเลขโทรศัพท์ที่สำคัญ             | ๓๒ |



อนุสาวรีย์พระเจ้าบรมวงศ์เธอกรมหลวงประจักษ์ศิลปาคม

## อุดรธานี

“นำตักจากสันภูพาน อุทยานแห่งธรรมะ  
อารยธรรมห้าพันปี ฉานีผ้าหมี-ขิด  
แดนเนรมิตหนองประจักษ์  
เลิศลักษณ์กล้วยไม้หอมอุดรชั้นไฉน”

**อุดรธานี** เป็นจังหวัดใหญ่ที่เป็นศูนย์กลางการคมนาคม และการท่องเที่ยวทางภาคตะวันออกเฉียงเหนือของประเทศไทย โดยเฉพาะภาพของการเป็นดินแดนแห่งวัดป่า ประตูลู่ประเทศลาว ดินแดนอินโดจีน และยังเป็นดินแดนที่มีอารยธรรมเก่าแก่แห่งหนึ่งของโลก นอกจากนี้ยังมีแหล่งท่องเที่ยวทางธรรมชาติ และมีหัตถกรรมผ้าขิดที่มีชื่อเสียงอีกด้วย

จังหวัดอุดรธานีมีเนื้อที่ประมาณ ๑๑,๙๓๐ ตารางกิโลเมตร แบ่งการปกครองออกเป็น ๒๐ อำเภอ คือ อำเภอเมืองอุดรธานี หนองวัวซอ หนองหาน บ้านผือ บ้านดุง กุมภวาปี โนนสะอาด เพ็ญ น้ำโสม กุดจับ ศรีธาตุ วังสามหมอ ทุ่งฝน สร้างคอม ไชยวาน หนองแสง นายาง พิบูลย์รักษ์ กู่แก้ว และประจักษ์ศิลปาคม

### อาณาเขต

ทิศเหนือ ติดต่อกับจังหวัดหนองคาย  
ทิศใต้ ติดต่อกับจังหวัดขอนแก่น และกาฬสินธุ์  
ทิศตะวันออก ติดต่อกับจังหวัดสกลนคร  
ทิศตะวันตก ติดต่อกับจังหวัดเลย และหนองบัวลำภู

### การเดินทาง

**รถยนต์** จากกรุงเทพฯ ไปตามทางหลวงหมายเลข ๑ (ถนนพหลโยธิน) ถึงสระบุรี บริเวณกิโลเมตรที่ ๑๐๙ แยกเข้าทางหลวงหมายเลข ๒ (ถนนมิตรภาพ) ผ่านนครราชสีมา ขอนแก่น ถึงอุดรธานี รวมระยะทางประมาณ ๕๖๔ กิโลเมตร

**รถโดยสารประจำทาง** มีบริการรถโดยสารทั้งรถธรรมดา และรถปรับอากาศวิ่งระหว่างกรุงเทพฯ-อุดรธานีทุกวัน รถออกจากสถานีขนส่งสายตะวันออกเฉียงเหนือ ถนนกำแพงเพชร (หมอชิต ๒) สอบถามรายละเอียดเพิ่มเติมได้ที่ บริษัท ขนส่ง จำกัด โทร. ๑๔๙๐, ๐ ๒๙๓๖-๒๕๕๒-๖๖ และที่สถานีขนส่งอุดรธานี โทร. ๐ ๔๒๒๒ ๑๔๙๙ [www.transport.co.th](http://www.transport.co.th) (มีรถออกทุกๆ ๑ ชั่วโมง ตั้งแต่ ๐๕.๐๐ - ๒๓.๐๐ น.)

**รถไฟ** การรถไฟแห่งประเทศไทย จัดบริการรถไฟวิ่งระหว่างกรุงเทพฯ-อุดรธานี ทุกวัน สอบถามรายละเอียดเพิ่มเติมได้ที่ หน่วยบริการเดินทางการรถไฟแห่งประเทศไทย โทร. ๑๖๙๐, ๐ ๒๒๒๐ ๔๓๓๔, ๐ ๒๒๒๐ ๔๔๔๔ [www.railway.co.th](http://www.railway.co.th)

**เครื่องบิน** บริษัท การบินไทย จำกัด (มหาชน) มีเที่ยวบินระหว่าง กรุงเทพฯ-อุดรธานีทุกวัน สอบถามรายละเอียดเพิ่มเติมได้ที่ หน่วยบริการเดินทางการบินไทย โทร. ๐ ๒๓๕๖ ๑๑๑๑ [www.thairways.com](http://www.thairways.com) นอกจากนั้นไทยแอร์ เอเชีย และนกแอร์ ยังมีเที่ยว

บินไปอุดรธานีทุกวัน สอบถามรายละเอียดโทร. ๐ ๒๕๑๕ ๙๙๙๙ www.cirasia.com และ โทร. ๑๓๑๘, ๐ ๒๙๐๐ ๙๙๕๕ www.nokair.co.th

### ระยะทางจากตัวเมืองไปยังอำเภอต่างๆ

|                 |     |          |
|-----------------|-----|----------|
| กุศจับ          | ๒๔  | กิโลเมตร |
| หนองทาน         | ๓๕  | กิโลเมตร |
| หนองแสง         | ๓๕  | กิโลเมตร |
| ประจักษ์ศิลปาคม | ๓๖  | กิโลเมตร |
| หนองวัวซอ       | ๓๙  | กิโลเมตร |
| กุมภวาปี        | ๔๓  | กิโลเมตร |
| เพ็ญ            | ๔๓  | กิโลเมตร |
| พิบูลย์รักษ์    | ๕๐  | กิโลเมตร |
| โนนสะอาด        | ๕๓  | กิโลเมตร |
| บ้านผือ         | ๕๕  | กิโลเมตร |
| กู่แก้ว         | ๖๑  | กิโลเมตร |
| ไชยวาน          | ๖๒  | กิโลเมตร |
| ทุ่งฝน          | ๖๕  | กิโลเมตร |
| สร้างคอม        | ๖๘  | กิโลเมตร |
| ศรีธาตุ         | ๗๒  | กิโลเมตร |
| บ้านดุง         | ๘๔  | กิโลเมตร |
| วังสามหมอ       | ๙๖  | กิโลเมตร |
| น้ำโสม          | ๑๑๐ | กิโลเมตร |
| นายาง           | ๑๒๙ | กิโลเมตร |

### ระยะทางจากจังหวัดอุดรธานีไปยังจังหวัดใกล้เคียง

|             |     |          |
|-------------|-----|----------|
| หนองบัวลำภู | ๔๖  | กิโลเมตร |
| หนองคาย     | ๕๑  | กิโลเมตร |
| ขอนแก่น     | ๑๑๕ | กิโลเมตร |
| เลย         | ๑๕๒ | กิโลเมตร |
| สกลนคร      | ๑๕๙ | กิโลเมตร |
| กาฬสินธุ์   | ๑๙๒ | กิโลเมตร |

นอกจากนี้ ยังมีรถโดยสารประจำทางเดินทางไปจังหวัดต่างๆ คือ จังหวัดหนองคาย เลย ขอนแก่น หนองบัวลำภู สกลนคร นครพนม อุบลราชธานี พิษณุโลก เชียงใหม่ เชียงราย ระยอง เป็นต้น ซึ่งจะออกทุกๆ ๓๐-๔๐ นาที



ศาลหลักเมือง

### สถานที่ที่น่าสนใจ

#### อำเภอเมืองอุดรธานี

**อนุสาวรีย์พระเจ้าบรมวงศ์เธอกรมหลวงประจักษ์ศิลปาคม** ตั้งอยู่กลางเมืองอุดรธานี พลตรีพระเจ้าบรมวงศ์เธอกรมหลวงประจักษ์ศิลปาคม เป็นพระราชโอรสในพระบาทสมเด็จพระจอมเกล้าเจ้าอยู่หัว และเจ้าจอมมารดาสังวาลย์ ประสูติเมื่อ พ.ศ. ๒๓๙๙ ทรงดำรงตำแหน่งข้าหลวงต่างพระองค์ในพระบาทสมเด็จพระจุลจอมเกล้าเจ้าอยู่หัว สำเร็จราชการมณฑลฝ่ายเหนือ (เรียกว่า “มณฑลอุดร” ในสมัยต่อมา) ระหว่าง ร.ศ. ๑๑๒-๑๑๘ ทรงเป็นผู้ริเริ่มก่อตั้งเมืองอุดรขึ้น เมื่อ ร.ศ. ๑๑๒ (พ.ศ. ๒๔๓๖) ทรงจัดวางระเบียบราชการปกครองบ้านเมือง และรับราชการในหน้าที่สำคัญๆ ที่อำนวยประโยชน์แก่ราษฎร อนุสาวรีย์พระองค์ท่านนับเป็นเกียรติประวัติสูงสุดของชาวจังหวัดอุดรธานี จะมีพิธีบวงสรวงในวันที่ ๑๘ มกราคม ของทุกปี

**สวนสาธารณะหนองประจักษ์ศิลปาคม** อยู่ในเขตเทศบาลเมืองอุดรธานี หนองประจักษ์เป็นหนองน้ำขนาดใหญ่ มีมาตั้งแต่ก่อนตั้งเมืองอุดรธานี เดิมเรียกว่า “หนองนาเกลือ” ตั้งอยู่ทางทิศตะวันตกของตัวเมือง ต่อมาได้เปลี่ยนชื่อเป็น “หนองประจักษ์” เพื่อเป็นเกียรติประวัติแก่พลตรีพระเจ้าบรมวงศ์เธอ กรมหลวงประจักษ์ศิลปาคม ผู้ก่อตั้งเมืองอุดรธานี ต่อมาในปี พ.ศ. ๒๕๓๐ เทศบาลเมืองอุดรธานี ได้ทำการปรับปรุงหนองประจักษ์ขึ้นใหม่ เพื่อถวายเป็นราชสักการะแก่พระบาทสมเด็จพระเจ้าอยู่หัว รัชกาลที่ ๙ เนื่อง



วัดโพธิ์สมภรณ์ (อาคารพิพิธภัณฑ์)

ในโอกาสทรงเจริญพระชนมพรรษาครบ ๕ รอบ โดยบริเวณตัวเกาะกลางน้ำได้จัดทำสวนหย่อมปลูกไม้ดอกไม้ประดับหลายชนิด และทำสะพานเชื่อมระหว่างเกาะมีน้ำพุ หอนาฬิกา และสวนเด็กเล่น เป็นที่พักผ่อนและออกกำลังกายของประชาชน

**วัดโพธิ์สมภรณ์** ตั้งอยู่ริมถนนโพศรี ตำบลหมากแข้ง เป็นวัดที่สร้างในสมัยรัตนโกสินทร์ ปลายรัชกาลที่ ๕ โดยมหาอำมาตย์ตรีพระยาศรีสุริยราชวรานุวัตร (โพธิ เนติโพธิ) สมุหเทศาภิบาลมณฑลอุดร ได้ชักชวนราษฎรในหมู่บ้านหมากแข้งสร้างวัด ชาวบ้านนิยมเรียกว่า “วัดใหม่” ต่อมา พระเจ้าวรวงศ์เธอกรมหลวงชินวราลริวิวัฒน์ สมเด็จพระสังฆราชเจ้า วัดราชบพิธสถิตมหาสีมาราม ได้ทรงประทานนามว่า “วัดโพธิ์สมภรณ์” ให้เป็นอนุสรณ์แก่พระยาศรีสุริยราชวรานุวัตรผู้สร้างวัดนี้ นอกจากนี้ภายในวัดยังมีพิพิธภัณฑ์บูรพาจารย์ฝ่ายกัมมัฏฐานด้วย

**พิพิธภัณฑ์เมืองอุดรธานี** ตั้งอยู่ริมถนนโพศรี ในอาคารราชินูทิศ ตั้งขึ้นโดยการนำของ นายชัยพร รัตนนาคะ ผู้ว่าราชการจังหวัดอุดรธานี พิพิธภัณฑ์เมืองอุดรธานีจัดแสดงเรื่องราวเกี่ยวกับความเป็นมาของเมืองอุดรธานีในด้านต่างๆ ตั้งแต่ประวัติศาสตร์ โบราณคดี ธรรมชาติวิทยา ธรณีวิทยา ประวัติศาสตร์ท้องถิ่นและศิลปวัฒนธรรม รวมถึงพระประวัติและพระเกียรติคุณของกรมหลวงประจักษ์ศิลปาคม ผู้ก่อตั้งเมืองอุดรธานี เปิดให้เข้าชมทุกวันเวลา ๐๘.๓๐-๑๖.๐๐ น. สอบถามรายละเอียดโทร. ๐ ๔๒๒๑ ๒๕๓๘



พิพิธภัณฑ์เมืองอุดรธานี

**วัดมิ่งมิฬาวาส** อยู่ที่ตำบลหมากแข้ง ชาวบ้านนิยมเรียกว่า วัดเดิม หรือวัดเก่า เนื่องจากในสมัยรัชกาลที่ ๕ กรมหลวงประจักษ์ศิลปาคมได้โปรดเกล้าฯ ให้สร้างวัดขึ้นที่วัดร้างในหมากแข้ง และให้ชื่อว่า “วัดมิ่งมิฬาวาส” ภายในวิหารมีพระพุทธรูปหินสีขาวปางนาคปรกประดิษฐานอยู่ ซึ่งชาวบ้านเรียกว่า “หลวงพ่อนาค” เป็นที่เคารพสักการะของชาวอุดรธานี

**ศาลเจ้าปู่-ย่า** ตั้งอยู่หลังสถานีรถไฟใกล้ตลาดหนองบัว ถนนนิตโย เป็นศาลเจ้าของชาวจีนที่ใหญ่โต และสวยงาม มีสวนหย่อมริมหนองบัว บริเวณโดย



ศาลเจ้าปู่-ย่า

รอบมีศาลาชมวิวกว้างน้ำ ๒ หลัง บรรยากาศร่มรื่น และในศาลเจ้าปู่-ย่า แห่งนี้ ยังเป็นที่เก็บรักษามังกรทองยาวถึง ๙๙ เมตร ซึ่งใช้แสดงในงานทุ่งศรีเมืองในช่วงเดือนธันวาคมของทุกปี

**สวนกล้วยไม้หอมอุตรซันไชน์** ตั้งอยู่เลขที่ ๑๒๗ หมู่ ๕ ซอยกมลวัฒนา สวนกล้วยไม้หอมอุตรซันไชน์ เป็นสวนกล้วยไม้ที่เพาะพันธุ์กล้วยไม้กลิ่นหอมพันธุ์ใหม่ของไทยระหว่างแวนด้า (Vanda) และโจเซฟฟินแวนเบอร์โร (Josephine Van Berrow) ได้รับการจดทะเบียนลิขสิทธิ์ที่สมาคมกล้วยไม้โลก ประเทศอังกฤษ เมื่อปี ๒๕๓๑ ชื่อพันธุ์ Udom Sunshine Orchid หรือพันธุ์นางสาวอุตรซันไชน์ มีการนำกลิ่นของกล้วยไม้มาสกัดทำเป็นน้ำหอมในชื่อเดียวกันไปจำหน่าย เปิดให้เข้าชมเวลา ๐๗.๐๐-๑๘.๐๐ น. ค่าเข้าชมคนละ ๒๐ บาท สอบถามข้อมูลเพิ่มเติมได้ที่ โทร. ๐ ๔๒๒๔ ๒๔๗๕

**การเดินทาง** จากตัวเมืองใช้ทางหมายเลข ๒ (อุตรธานี-หนองคาย) ระยะทาง ๕ กิโลเมตร เลี้ยวซ้ายเข้าทางหลวงหมายเลข ๒๐๒๔ จะเห็นป้ายบอกทางเข้าสวนกล้วยไม้อยู่ด้านซ้ายมือ

**วัดป่าบ้านตาด** อยู่ที่ตำบลบ้านตาด สภาพโดยทั่วไปของวัดนี้มีลักษณะเป็นพื้นที่ป่าร่มครึ้ม มีพื้นที่ประมาณ ๑๖๓ ไร่ ในบริเวณวัดมีสัตว์ป่าอาศัยอยู่ชุกชุม ทั้งไก่ฟ้า ไก่ป่า นก กระรอก กระแต หมูป่า วัดป่าบ้านตาดเป็นที่พำนักของพระอาจารย์มหาบัว ญาณสัมปันโน พระอาจารย์วิปัสสนาสายพระอาจารย์มั่น ภูริทัตโต เป็นที่เคารพศรัทธาเลื่อมใสของพุทธศาสนิกชนโดยทั่วไป และวัดนี้เหมาะสำหรับผู้ที่ต้องการไปปฏิบัติธรรม



สวนกล้วยไม้หอมอุตรซันไชน์



วัดทิพยรัฐนิมิตร (เจดีย์บรมจุพระบรมสารีริกธาตุ)

**การเดินทาง** จากตัวเมืองไปตามทางหลวงหมายเลข ๒ (อุตรธานี-ขอนแก่น) ถึงบริเวณสี่แยกบ้านคางเค็ง ให้เลี้ยวขวาเข้าไปประมาณ ๙ กิโลเมตร จะถึงบริเวณวัดที่อยู่เลยจากชุมชนบ้านตาดไปไม่ไกล

**วัดทิพยรัฐนิมิตร** ตั้งอยู่บนถนนนครสวรรค์ ตำบลหมากแข้ง ในซอยศาลเจ้าแม่ทับทิม ตรงข้ามกับโรงเรียนโปลีเทคนิค เป็นวัดป่าอีกวัดหนึ่งที่ตั้งอยู่ในเขตอำเภอเมือง ภายในวัดร่มรื่น มีเจดีย์องค์ใหญ่ที่บรรจุพระบรมสารีริกธาตุเจดีย์นี้มีสันฐานคล้ายเทยานานที่ใช้ดวงพระบรมสารีริกธาตุแต่ครั้งพุทธกาลและรูปเหมือนหลวงปู่ทิว จิตรมโม เจ้าอาวาสองค์ปัจจุบัน พร้อมเครื่องอัฐบริขารอยู่ในศาลา ทุกๆ ปี ในวันขึ้น ๑๔ ค่ำ เดือน ๑๒ ตรงกับวันเกิดหลวงปู่จะมีการทอดกฐิน และการทำบุญฉลองอายุหลวงปู่

**หมู่บ้านนาข้าว** ห่างจากตัวจังหวัด ๑๖ กิโลเมตร ตามเส้นทางอุดรธานี-หนองคาย (ทางหลวงหมายเลข ๒) หมู่บ้านอยู่ทางขวามือ ตรงข้ามโรงเรียนชุมชนนาข้าว เป็นหมู่บ้านที่มีการทอผ้าชิต และจำหน่ายผลิตภัณฑ์จากผ้าชิตในราคาขอมเยา *การเดินทาง* มีรถโดยสารประจำทางสายอุดรธานี-นาข้าว นักท่องเที่ยวสามารถขึ้นได้ที่หน้ามหาวิทยาลัยราชภัฏอุดรธานี และตลาดรังษินดา

**อ่างเก็บน้ำห้วยหลวง** เป็นอ่างเก็บน้ำขนาดใหญ่เพื่อการเกษตร การประมง และการจ่ายน้ำเพื่อผลิตประปา อยู่ในความรับผิดชอบของกรมชลประทาน กระทรวงเกษตรและสหกรณ์ พื้นที่อ่างเก็บน้ำประมาณ ๒๐,๐๐๐ ไร่ เป็นสถานที่ท่องเที่ยวที่มีภูมิประเทศที่สวยงามเหมาะสำหรับนั่งชมทิวทัศน์ และภายในอ่างเก็บน้ำมีพระตำหนักที่ประทับของสมเด็จพระศรีนครินทราบรมราชชนนี ซึ่งพระองค์ท่านเคยเสด็จประทับเกือบทุกปี เปิดให้เข้าชมสำหรับผู้สนใจติดต่อเจ้าหน้าที่ก่อน *การเดินทาง* ตามทางหลวงสายอุดรธานี-หนองบัวลำภู ถึงกิโลเมตรที่ ๑๐๘ เลี้ยวเข้าไปประมาณ ๙ กิโลเมตร

### อำเภอบ้านผือ

**อุทยานประวัติศาสตร์ภูพระบาท** ตั้งอยู่บริเวณเชิงเขาภูพาน ครอบคลุมพื้นที่ ๓,๔๓๐ ไร่ ในเขตบ้านดิว ตำบลเมืองพาน อุทยานประวัติศาสตร์ภูพระบาท เป็นอุทยานที่แสดงถึงอารยธรรมของมนุษย์ และการเปลี่ยนแปลงของสภาพภูมิประเทศซึ่งมีโครงสร้างส่วนใหญ่เป็นหินทรายที่ถูกขัดเกลากจากขบวนการกัดกร่อนทางธรรมชาติทำให้เกิดเป็นโขดหินน้อยใหญ่รูปร่างต่างๆ กัน ปรากฏเป็นหลักฐานเกี่ยวกับชีวิตผู้คนในอดีตที่น่าสนใจหลายแห่ง เช่น

**พระพุทธรูปบัวบก** อยู่บริเวณทางแยกซ้ายมือก่อนถึงที่ทำการอุทยานฯ สร้างขึ้นระหว่าง พ.ศ. ๒๔๖๓-๒๔๗๗ คำว่า "บัวบก" เป็นชื่อของพันธุ์ไม้ชนิดหนึ่งที่เกิดขึ้นตามป่า มีหัว และใบคล้ายใบบัว ชาวบ้านเรียกว่า "ผักหนอก" บัวบกนี้จะมีอยู่มากในบริเวณที่พบรอยพระพุทธรูป จึงเรียกรอยพระพุทธรูปนี้ว่า "พระพุทธรูปบัวบก" หรือคำว่าบัวบกอาจจะมาจากคำว่า *บกก* ซึ่งหมายถึง ไม่แห้งแล้ง รอยพระพุทธรูปมีลักษณะเป็นแอ่งลึกประมาณ ๖๐ เซนติเมตร ลงไปในพื้นหินยาว ๑.๙๓ เมตร กว้าง ๙๐ เซนติเมตร เดิมมีการก่อมณฑปครอบรอยพระพุทธรูปไว้ ต่อมาประมาณ ปี พ.ศ. ๒๔๖๕ พระอาจารย์ศรีทัตย์ สุวรรณมาใจ ได้ริ้อมณฑปเก่าออกแล้วสร้างพระธาตุเจดีย์ขึ้นใหม่ และยังสร้างรอยพระพุทธรูปจำลองวางทับรอยพระพุทธรูปเดิมไว้ ภายในพระธาตุเจดีย์บรรจุพระบรมสารีริกธาตุ ตัวองค์เจดีย์เป็นทรงบัวเหลี่ยมคล้ายองค์พระธาตุพนม มีงานนมัสการพระพุทธรูปบัวบกในวันขึ้น ๑๓-๑๕ ค่ำ เดือน ๓ ของทุกปี

**พระพุทธรูปหลังเต่า** อยู่ทางทิศใต้ของพระพุทธรูปบัวบก มีลักษณะเป็นรอยพระบาทสลักลึกลงไปในพื้นหิน ลึกประมาณ ๒๕ เซนติเมตร ใจกลางพระบาทลึกเป็นรูปดอกบัว กลีบแหลมมนูนขึ้นมาอย่างเห็นได้ชัด และเนื่องจากพระพุทธรูปแห่งนี้อยู่ใกล้กับเพิงหินธรรมชาติรูปร่างคล้ายเต่า จึงได้ชื่อว่า "พระพุทธรูปหลังเต่า"

**ถ้ำ และเพิงหินต่างๆ** ตั้งกระจายอยู่ทั่วไปในบริเวณอุทยานฯ นักท่องเที่ยวสามารถเดินชมได้ในระยะทางไม่ไกลนัก ได้แก่ ถ้ำลายมือ ถ้ำโนนสาวเอ้ ถ้ำคน ถ้ำวัวแดง (ถ้ำเหล่านี้สันนิษฐานว่าอาจจะเป็นที่พำนักของมนุษย์สมัยหิน และมีมนุษย์เหล่านั้นได้เขียนรูปต่างๆ ไว้ เช่น รูปคน รูปมือ รูปสัตว์



วัดป่าบ้านค้อ

และรูปลายเรขาคณิต) นอกจากนั้นยังมีลานหินที่สวยงาม คือ ลานหินโนนสาวเอ้ ธรรมชาติได้สร้างเพิงหินต่างๆ ไว้ ทำให้มนุษย์รุ่นหลังๆ ได้จินตนาการผูกเป็นเรื่องตำนานพื้นบ้าน คือ เรื่อง “นางอุสา-ท้าวบารส” เพิงหินที่สวยงามเหล่านี้ ได้แก่ คอกม้าท้าวบารส หอนางอุสา บ่อน้ำนางอุสา นอกจากนั้นยังพบชิ้นส่วนหลักเสมา และหินทรายจำหลัก พระพุทธรูปศิลปะสมัยทวารวดี ที่เพิงหินวัดพ้อตา และเพิงหินวัดลูกเขย

ภายในอุทยานฯ มีศูนย์บริการนักท่องเที่ยวให้บริการข้อมูลตลอดจนแผนที่ สอบถามรายละเอียด โทร. ๐ ๔๒๒๕ ๐๖๑๖, ๐ ๔๒๒๕ ๑๓๕๐ เปิดให้เข้าชมเวลา ๐๘.๐๐-๑๖.๓๐ น. อัตราค่าเข้าชม นักท่องเที่ยวชาวไทย ๑๐ บาท ชาวต่างชาติ ๓๐ บาท

**การเดินทาง** อยู่ห่างจากตัวจังหวัด ๖๗ กิโลเมตร ตามทางหลวงหมายเลข ๒ (อุดรธานี-หนองคาย) กิโลเมตรที่ ๑๓ เลี้ยวซ้ายเข้าทางหลวงหมายเลข ๒๐๒๑ ไปทางอำเภอบ้านผือ ระยะทาง ๔๒ กิโลเมตร เลี้ยวขวาประมาณ ๕๐๐ เมตร และตรงไปตามทางหลวงหมายเลข ๒๓๔๘ อีก ๑๒ กิโลเมตร เลี้ยวขวาเข้าไปประมาณ ๒ กิโลเมตร

**พระพุทธรูปบัวบาน** ตั้งอยู่บนเนินเขาในเขตตำบลเมืองพาน เป็นที่ประดิษฐานพระพุทธรูปจำลองอันเก่าแก่อยู่ในโบสถ์ และมีการขุดค้นพบใบเสมาที่ทำด้วยหินทรายเป็นจำนวนมากใบเสมาเหล่านี้สลักเป็นรูปเทวดาและนางอัปสร เป็นศิลปะทวารวดีผสมศิลปะลพบุรี

**วัดป่าบ้านค้อ** อยู่ตำบลเขื่อนน้ำ ประดิษฐานพระมหาธาตุเจดีย์เฉลิมบารมีพระนวมินทร์ ซึ่งบรรจุพระบรมสารีริกธาตุ ภายในพระมหาธาตุเจดีย์เป็น



พิพิธภัณฑ์สถานแห่งชาติบ้านเชียง

เรื่องราวเกี่ยวกับพุทธศาสนา และสลักเป็นพระพุทธรูปปางต่างๆ ชาดก และพุทธประวัติ วัดนี้เหมาะสำหรับผู้รักการปฏิบัติธรรม จังหวัดอุดรธานี กำหนดให้วัดป่าบ้านค้อเป็นศูนย์พัฒนาจิตเฉลิมพระเกียรติประจำจังหวัด มีทั้งชาวไทยและชาวต่างชาติมาปฏิบัติกันอยู่เสมอ

**การเดินทาง** ใช้ทางหลวงหมายเลข ๒ (อุดรธานี-หนองคาย) ถึงกิโลเมตรที่ ๑๓ เลี้ยวซ้ายเข้าทางหลวงหมายเลข ๒๐๒๑ (อุดรธานี-บ้านผือ) ๒๐ กิโลเมตร เลี้ยวขวาเข้าวัดป่าบ้านค้อ ๓ กิโลเมตร

### อำเภอนายูง

**อุทยานแห่งชาตินายูง-น้ำโสม** ตั้งอยู่ที่บ้านสว่าง หมู่ ๒ ตำบลนายูง สถาน ที่ท่องเที่ยวที่น่าสนใจในเขตอุทยาน ได้แก่

**น้ำตกยูงทอง** เป็นน้ำตกตั้งอยู่บนสันเขาภูพาน และภูย่าอู ห่างจากที่ทำการอุทยานฯ ประมาณ ๕๐๐ เมตร มีลำน้ำไหลผ่านโขดหินสลับซับซ้อนสวยงามท่ามกลางความเขียวขจีของแมกไม้หนาแน่น พรรณ น้ำตกยูงทองเป็นน้ำตกขนาดเล็ก มี ๓ ชั้น มีแอ่งน้ำสามารถลงเล่นได้ ในอดีตเคยเป็นแหล่งที่อยู่อาศัยและหากินของนกยูง จนเป็นที่มาของชื่อยูงทอง

**จุดชมวิวมหาแดง** อยู่ห่างจากที่ทำการอุทยานฯ ประมาณ ๑,๕๐๐ เมตร ตามเส้นทางเดินศึกษาธรรมชาติน้ำตกยูงทอง ฝาแดงเป็นหน้าผาหินทรายที่สูงชันมองเห็นทิวทัศน์ที่สวยงามเบื้องล่างได้กว้างไกล ใกล้กับฝาแดงมีหลืบถ้ำเล็ก ๆ ที่เคยเป็นที่วิปัสสนากรรมฐานของหลวงปู่มั่น ภูริทัตโต

**ทางเดินศึกษาธรรมชาติน้ำตกยูงทอง** เป็นทางเดินเท้าเพื่อศึกษาธรรมชาติที่อุทยานฯ จัดทำขึ้นเพื่อสื่อความหมายธรรมชาติแก่ผู้มาเยือน โดยได้จัดสื่อบรรยายลักษณะทางธรรมชาติตามเส้นทางเป็นระยะ ผ่านน้ำตกยูงทอง น้ำตกตาดน้อย จุดชมวิวมหาแดง ระยะทางประมาณ ๒,๐๐๐ เมตร

**การเดินทาง** จากจังหวัดอุดรธานีไปตามทางหลวงสายอุดรธานี-หนองคาย ๑๕ กิโลเมตร เลี้ยวซ้ายผ่านอำเภอบ้านผือ ไปทางอำเภอน้ำโสม เลี้ยวขวาที่บ้านสามเหลี่ยมไปทางอำเภอนายูงประมาณ ๑๕ กิโลเมตร ถึงบ้านสว่าง เลี้ยวขวาไป ๒ กิโลเมตร จะถึงที่ทำการอุทยานฯ

### อำเภอนองหาน

**พิพิธภัณฑ์สถานแห่งชาติบ้านเชียง** ตั้งอยู่ที่บ้านเชียง ตำบลบ้านเชียง เป็นแหล่งประวัติศาสตร์สำคัญทางภาคตะวันออกเฉียงเหนือของประเทศไทย และภูมิภาคเอเชียอาคเนย์ กรมศิลปากรได้ทำการสำรวจขุดค้นแหล่งโบราณคดีที่บ้านเชียง ระหว่างปี พ.ศ. ๒๕๑๗-๒๕๑๘ จากการศึกษาหลักฐานต่างๆ ที่พบทำให้บ้านเชียงเป็นแหล่งโบราณคดีสมัยก่อนประวัติศาสตร์



ที่มีอายุราว ๕๖๐๐-๑๘๐๐ โดยองค์การยูเนสโก (UNESCO) ได้จดทะเบียนให้แหล่งโบราณคดีบ้านเชียงเป็นมรดกโลกทางประวัติศาสตร์ เมื่อเดือนธันวาคม ๒๕๓๕ ณ เมืองคาร์เทจ ประเทศตูนิเซีย ภายในพิพิธภัณฑ์ แบ่งการจัดแสดงออกเป็นดังนี้

ส่วนที่ ๑ อาคารสมเด็จพระศรีนครินทราบรมราชชนนี แบ่งการจัดแสดงออกเป็น ๓ อาคาร

- อาคารที่ ๑ จัดแสดงนิทรรศการหมูนเวียน และประเพณีวัฒนธรรมของคนบ้านเชียง
- อาคารที่ ๒ เป็นห้องเกิดพระเกียรติพระบาทสมเด็จพระเจ้าอยู่หัว และสมเด็จพระนางเจ้าพระบรมราชินีนาถ ครั้งเมื่อเสด็จมาที่บ้านเชียง
- อาคารที่ ๓ เป็นห้องนิทรรศการเกี่ยวกับสำรวจและขุดค้นทางโบราณคดีสมัยก่อนประวัติศาสตร์ ได้แก่ การเตรียมการสำรวจ เทคนิคการขุดค้น การศึกษาวิเคราะห์วิจัย การเสนอรายงานและการสรุปข้อมูลต่างๆ วิถีชีวิตก่อนประวัติศาสตร์ เครื่องปั้นดินเผา และหลุมจำลองวัดโพธิ์ศรีโน

ส่วนที่ ๒ หลุมขุดค้นวัดโพธิ์ศรีโน เป็นพิพิธภัณฑ์กลางแจ้งแห่งแรกในประเทศไทย มีนิทรรศการถาวร ซึ่งแสดงขั้นตอนการขุดค้นทางโบราณคดีที่ยังคงลักษณะของศิลปวัตถุที่พบตามชั้นดินเพื่อให้ผู้เข้าชมได้ศึกษาถึงการขุดค้นทางโบราณคดี และโบราณวัตถุ ซึ่งส่วนใหญ่เป็นภาชนะดินเผาที่ฝังร่วมกับศพ

ส่วนที่ ๓ บ้านไทพวน อยู่ห่างจากพิพิธภัณฑ์สถานแห่งชาติ บ้านเชียง ๗๐๐ เมตร เดิมเป็นบ้านของนายพจน์ มนตรีพิทักษ์ มอบให้กรมศิลปากร เนื่องจากพื้นที่แห่งนี้แหล่งโบราณสถาน และได้มีการขุดค้นตามหลักวิชาการทางโบราณคดี ได้พบโบราณวัตถุเป็นจำนวนมาก พระบาทสมเด็จพระเจ้าอยู่หัวฯ และสมเด็จพระนางเจ้าสิริกิติ์ ได้เสด็จมาเยือนเมื่อวันที่ ๒๐ มีนาคม ๒๕๑๕

การเดินทาง อยู่ห่างจากอำเภอเมืองประมาณ ๕๕ กิโลเมตร ตามทางหลวงหมายเลข ๒๒ (อุดรธานี-สกลนคร) เลี้ยวแยกเข้าอำเภอบ้านดุงเล็กน้อย จะเห็นป้ายบอกทางไปพิพิธภัณฑ์ทางด้านซ้ายมือ ตรงไปประมาณ ๘.๒ กิโลเมตร จะถึงพิพิธภัณฑ์ฯ เปิดให้เข้าชมทุกวัน ตั้งแต่เวลา ๐๘.๐๐-๑๖.๓๐ น. อัตราค่าเข้าชม ชาวไทย ๓๐ บาท ชาวต่างชาติ ๑๕๐ บาท สอบถามข้อมูลเพิ่มเติมได้ที่ โทร. ๐ ๔๒๒๐ ๘๓๔๐-๔๑



พระธาตุคอนแก้ว

## อำเภอบ้านดุง

**คำชะโนด** ตั้งอยู่ที่วัดศรีสุทโธ ตำบลวังทอง เป็นสถานที่ศักดิ์สิทธิ์ที่ชาวบ้านบริเวณใกล้เคียงให้ความเคารพนับถือ ได้มีผู้กล่าวว่า สถานที่แห่งนี้เป็นปากเมืองบาดาลที่มีตำนานเกี่ยวกับพระยานาคตามความเชื่อของชาวอีสาน และชาวลาว ซึ่งในปัจจุบันบริเวณดังกล่าวมีต้นชะโนดขึ้นปกคลุมหนาแน่นเป็นจำนวนมาก ต้นชะโนดมีลักษณะคล้ายกับต้นตาล และต้นมะพร้าวรวมกัน ภายในสถานที่แห่งนี้มีศาลเจ้าปู่ศรีสุทโธ และป่อน้ำศักดิ์สิทธิ์ให้กราบไหว้

**การเดินทาง** ห่างจากอำเภอเมืองประมาณ ๑๐๑ กิโลเมตร โดยใช้เส้นทางอุดรธานี-สกลนคร แล้วเลี้ยวซ้ายเข้าทางอำเภอบ้านดุง ๘๔ กิโลเมตร ห่างจากอำเภอบ้านดุง ๑๗ กิโลเมตรจึงถึงคำชะโนด

## อำเภอกุมภวาปี

**พระธาตุดอนแก้ว** หรือเรียกอีกชื่อหนึ่งว่า **พระมหาธาตุเจดีย์** ตั้งอยู่หมู่ ๕ บ้านดอนแก้ว ประดิษฐานอยู่กลางวัดมหาธาตุเจดีย์ เป็นเจดีย์ทรงเหลี่ยมคล้ายพระธาตุพนม สูงประมาณ ๑๘ วาเศษ องค์พระธาตุมีลักษณะการสร้าง ๒ ชั้น แต่ละชั้นมีรูปแกะสลักเกี่ยวกับพระพุทธประวัติ นรก-สวรรค์ การก่อสร้างพระธาตุเป็นหินทรายรูปทรงสี่เหลี่ยม ยาวประมาณ ๑ ศอก รอบนอกฉาบด้วยปูน สันนิษฐานว่าวัดพระธาตุดอนแก้ว โบราณ และเสาทินสร้างขึ้นในราวศตวรรษที่ ๑๒-๑๓ **การเดินทาง** จากอำเภอเมืองใช้ทางหลวงหมายเลข ๒ และทางหลวงหมายเลข ๒๓๕๐ ถึงอำเภอกุมภวาปี เลี้ยวซ้ายบริเวณสวนธรรมชาติเข้าไป ๓.๔ กิโลเมตร (ห่างจากอำเภอเมือง ๕๐ กิโลเมตร)

## อำเภอหนองแสง

**วนอุทยานน้ำตกธารงาม** ตั้งอยู่ตำบลหนองแสง ในเขตพื้นที่ป่าชุมชนห้วยสามทาก ชุมห้วยกองสี มีพื้นที่ ๗๘,๑๒๕ ไร่ ประกาศเป็นวนอุทยานเมื่อวันที่ ๑๙ ธันวาคม ๒๕๒๗ สภาพป่าทั่วไปบริเวณน้ำตก เป็นป่าเบญจพรรณ ซึ่งมีพันธุ์ไม้สำคัญๆ เช่น ตะแบก ประดู่ แดง มะค่าโมง ชิงชัน และกระบก ปริมาณน้ำในน้ำตกจะมีเพียงบางฤดูเท่านั้น จะมีน้ำมากในช่วงฤดูฝน

**จุดเด่นที่น่าสนใจภายในวนอุทยานฯ** มีหน้าผา ถ้ำที่สวยงาม และมีลานหิน หรือที่ชาวบ้านเรียกว่า “แหล” เป็นแหลขนาดใหญ่ เนื้อที่กว้างขวาง มีก้อนหินใหญ่ตั้งวางเรียงราย และซ้อนกันอยู่ และที่จุดนี้สามารถมองเห็นทิวทัศน์ที่อยู่เบื้องล่างได้ สถานที่พัก วนอุทยานน้ำตกธารงามไม่มีบ้านพักบริการสำหรับนักท่องเที่ยว หากนักท่องเที่ยวมีความประสงค์จะเดินทางไป พักแรม หรือทัศนศึกษา จะต้องนำเต็นท์ไปเอง ติดต่อสอบถามรายละเอียด โทร. ๐ ๔๒๒๒ ๑๗๒๕ เปิดบริการตั้งแต่ ๐๘.๐๐-๑๖.๐๐ น.

www.dnp.go.th **การเดินทาง** วนอุทยานน้ำตกธารงามอยู่ห่างจากอำเภอหนองแสง ๖ กิโลเมตร สามารถใช้เส้นทางในการเดินทางได้ ๓ เส้นทางได้แก่

**เส้นทางแรก** จากอุดรธานี-บ้านเหล่า-โคกลาด-อำเภอหนองแสง ระยะทางประมาณ ๓๕ กิโลเมตร

**เส้นทางที่สอง** จากอุดรธานีไปบ้านคำลิ่ง-บ้านตาด-อำเภอหนองแสง ระยะทางประมาณ ๓๐ กิโลเมตร

**เส้นทางที่สาม** จากอุดรธานี-ห้วยเก็ง อำเภอหนองแสง ระยะทางประมาณ ๖๐ กิโลเมตร

**ภูฝอยลม** เป็นแหล่งท่องเที่ยวเชิงนิเวศ อยู่ในเขตป่าสงวนแห่งชาติป่าพันดอน-ปะโค มีเนื้อที่ ๑๙๒,๓๕๐ ไร่ บนเทือกเขาภูพานน้อย เขตตำบลทับกุง ภูฝอยลมจัดเป็นศูนย์ศึกษาระบบนิเวศที่ดีที่สุดในภาคอีสาน มีแปลงปลูกสาธิต และสวนรวมพรรณไม้ป่า ๖๐ พรรษามหาราชาธิ์ บริเวณจุดชมวิวยังสามารถมองเห็นทิวทัศน์ตัวเมืองอุดรธานี ภูฝอยลมมีบ้านพักไว้บริการนักท่องเที่ยว และสามารถตั้งแคมป์พักแรมได้ มีกิจกรรมเดินป่า สอบถ่านรายละเอียด โทร. ๐ ๔๒๙๑ ๐๙๐๒, ๐ ๔๒๒๕ ๐๒๐๗, ๐๘ ๙๗๑๐ ๒๖๓๓

**การเดินทาง** ใช้เส้นทางอุดรธานี-เลย เลี้ยวซ้ายแยกบ้านเหล่ากิโลเมตรที่ ๙

## อำเภอวังสามหมอ

**วนอุทยานวังสามหมอ** ตั้งอยู่ตำบลหนองกุงทับม้า ในเขตป่าสงวนแห่งชาติป่าบะยาว-ป่าห้วยคำ-ป่าหนองกุงทับม้า-ปานาญ และป่าหนองหญ้าไซ



ประกาศเป็นวนอุทยานฯ เมื่อวันที่ ๑๙ มกราคม ๒๕๒๗ มีเนื้อที่ประมาณ ๑๘,๗๕๐ ไร่ ลักษณะภูมิประเทศเป็นที่ราบ สภาพป่าทั่วไปเป็นป่าแดง หรือป่าเต็งรัง ยาง และตะเคียนทอง มีลำห้วย เกาะ แก่งที่มีน้ำไหลตลอดทั้งปี สัตว์ป่าที่พบเห็น ได้แก่ บ่าง อีเห็น ชะมด นกเป็ดน้ำ เป็นต้น

**จุดเด่นที่น่าสนใจภายในวนอุทยานฯ ได้แก่**

**วังใหญ่** เป็นวังน้ำขนาดใหญ่ที่มีน้ำไหลตลอดทั้งปี มีลำห้วยลำพันชาติไหลผ่าน มีแก่งหิน ไชตหิน บรรยากาศเย็นสบายเหมาะแก่การพักผ่อน ที่วังใหญ่สามารถลงเล่นน้ำ ล่องแก่ง พายเรือ และตกปลาได้ เหมาะแก่การพักผ่อน

**แก่งมนน้อย** จากวังใหญ่เดินทางตามทางริมลำพันชาติไปตามทางเลียบลำน้ำประมาณ ๘๐๐ เมตร จะพบเกาะแก่ง ไชตหินที่เกิดจากการกัดเซาะของน้ำ บางช่วงเกิดเป็นน้ำตกที่สวยงาม

**แก่งหินฮอม** จากแก่งวังมนน้อยไปประมาณ ๑๐๐ เมตร เป็นแก่งหินขนาดใหญ่ต่างระดับ โดยเฉพาะช่วงฤดูฝนมีน้ำไหลมากทำให้เกิดเสียงดังก้องไปไกล นอกจากนี้ยังมีเกาะแก่งหิน วังน้ำอีกหลายแห่ง เช่น แก่งขาน วังแก่งขาม วังหมากล่า

**สถานที่พัก** ทางวนอุทยานวังสามหมอไม่มีบริการบ้านพักสำหรับนักท่องเที่ยว หากนักท่องเที่ยวมีความประสงค์ที่จะเดินทางไปพักแรม หรือทัศนศึกษา จะต้องนำเดินทไปเอง และควรติดต่อขออนุญาตก่อนล่วงหน้าได้ที่ หัวหน้าวนอุทยานวังสามหมอ หรือติดต่อสอบถามข้อมูลได้ที่กรมอุทยานแห่งชาติ สัตว์ป่า และพันธุ์พืช โทร. ๐ ๒๕๖๒ ๐๗๖๐

**การเดินทาง** จากอำเภอเมือง ใช้เส้นทางกุมภวาปี-ศรีธาตุ-วังสามหมอ (ทางหลวงหมายเลข ๒๐๒๓) เลี้ยวซ้ายเข้าทางหลวงหมายเลข ๒๒๗ จนถึงบริเวณตำบลหนองงูทับม้า มีทางแยกไปวนอุทยานฯ ๔ กิโลเมตร วนอุทยานฯ ห่างจากที่ว่าการอำเภอวังสามหมอ ๒๐ กิโลเมตร และห่างจากอำเภอเมือง ๑๒๐ กิโลเมตร

### อำเภอกุมภวาปี

**ถ้ำสิงห์** ตั้งอยู่บนเทือกเขาภูพาน หมู่บ้านหนองเจริญ หมู่ที่ ๗ มีแหล่งท่องเที่ยวภายในถ้ำที่น่าสนใจได้แก่

**ซำตันหมาก** เป็นบริเวณที่มีต้นหมากขึ้นเป็นจำนวนมาก ช่วงฤดูฝนบริเวณนี้จะมีน้ำขัง ชาวบ้านจะนำสัตว์เลี้ยง เช่น โค กระบือ มาดื่มน้ำ มีบรรยากาศร่มรื่น

**ลานทับควาย** มีลักษณะเป็นเพิงหิน คล้ายหลังคา เป็นลานกว้างมีพรรณไม้ป่าอยู่รอบๆ สาเหตุที่เรียกว่า “ลานทับควาย” เพราะสมัยก่อนชาวบ้านนำสัตว์เลี้ยงโค กระบือ มาเลี้ยงและหยุดพักเพื่อทานอาหาร

**ถ้ำคอกม้า** ลักษณะเป็นเพิงหินซ้อนกันเป็นช่องโหว่สามารถเดินผ่านทะลุได้ ที่เรียกว่า “ถ้ำคอกม้า” สืบเนื่องจากตำนานอุษา-บารล

**ถ้ำฤๅษี** เป็นไชตหินสูง ๒.๒๐ เมตร มีช่องทางเดินเข้าลักษณะเป็นเพิงหินซ้อนทับกัน นอกจากนี้ยังมีสถานที่ที่น่าสนใจอีกเช่น บ่อน้ำพญานาค ถ้ำสหายเก็บเสบียง ลาดขอม ลาดข่าน้อย บ่อน้ำมโนราห์ ถ้ำนกยูง สวนหินมหัสยสวรรค์ เป็นต้น

**การเดินทาง** ห่างจากอำเภอเมือง ๔๕ กิโลเมตร ตามทางหลวงหมายเลข ๒๒๖๓ (อุดรธานี-กุดจับ ผ่านหมู่บ้านหนองฆ้อง หนองเจริญ และหนองเม็ก เลี้ยวซ้ายบริเวณสามแยกวัดเจริญศรัทธาสამัคคี ถึงสำนักสงฆ์ภูโหล่น เดินทางต่อไปอีก ๓ กิโลเมตร จะถึงเชิงภูเขาภูพานจากนั้นเดินเท้าขึ้นไป ๓ กิโลเมตร

### เทศกาลงานประเพณี

**งานมัสการพระพุทธบาทบัวบก** จัดในวันขึ้น ๑๓-๑๕ ค่ำ เดือน ๓ ของทุกปี ภายในงานจะมีการออกร้านจำหน่ายสินค้า และผลิตภัณฑ์พื้นเมืองประชาชนจังหวัดอุดรธานี และจังหวัดใกล้เคียงต่างมาร่วมงานกันเป็นจำนวนมาก



การทอผ้าซิด

งานทุ่งศรีเมืองอุดรธานีผ้าไหม-ขิด จัดประมาณเดือนธันวาคมของทุกปี ภายในงานจะมีการออกร้านจำหน่ายสินค้า และผลิตภัณฑ์พื้นเมือง เช่น ผ้าไหม ผ้าทอลายขิด ผ้าทอมือ ผ้ามีขิด และยังมีการแสดงโชว์มังกรทองจากศาลเจ้าปู่-ย่าด้วย

### สินค้าพื้นเมืองและของที่ระลึก

ผ้าพื้นเมืองลายขิด ผ้าไหม เครื่องปั้นดินเผา กุนเชียง หมูหย็อง หมูยอ แหนม และมะพร้าวแก้ว

### ร้านจำหน่ายสินค้าที่ระลึก

**จิปาละ** ๗/๓๙ ถนนมุขมนตรี โทร. ๐ ๔๒๒๔ ๑๗๗๓ (จำหน่ายเครื่องปั้นดินเผา นาฬิกา)

**ชวนไหมไทย** ๒ หมู่ ๑๓ ตรงข้ามพิพิธภัณฑสถานบ้านเชียง อำเภอหนองหาน โทร. ๐ ๔๒๒๐ ๘๒๔๓, ๐ ๔๒๒๐ ๘๐๑๙ (จำหน่ายผ้าไหม, ของที่ระลึก เปิดบริการ ๐๘.๐๐-๑๘.๐๐ น.)

**มีชัย** ๒๐๖-๒๐๘ ถนนโพศรี โทร. ๐ ๔๒๒๒ ๒๘๓๘ (จำหน่ายของที่ระลึก เปิดบริการ ๑๕.๐๐-๑๗.๐๐ น.)

**ใบหม่อน** ๑๖๖ ซอยมหามิตร ถนนทหาร โทร. ๐ ๔๒๒๔ ๔๐๑๑, ๐๘ ๑๖๖๑ ๒๒๑๖ (ผลิตภัณฑ์จากไหม เปิดบริการ ๐๘.๐๐-๑๘.๐๐ น.)

**ฝ้ายสวย-ครามงาม** กลุ่มทอผ้าฝ้ายบ้านนาซ่า ๘๘ หมู่ ๑ ตำบลนาซ่า โทร. ๐ ๔๒๒๑ ๘๐๒๐, ๐ ๔๗๘๕ ๗๖๕๙ (จำหน่ายผ้าฝ้าย เปิดบริการ ๐๘.๓๐-๑๘.๐๐ น.)

**พรแหนมเนื่อง** ๔/๘-๑๐ ถนนอธิบดี เยื้องเทศบาลนครอุดรธานี ตำบลหมากแข้ง โทร. ๐ ๔๒๒๓ ๐๕๕๕, ๐ ๔๒๒๓ ๐๕๖๖ โทรสาร ๐ ๔๒๒๓ ๐๕๘๘

**มะพร้าวแก้วเรวดี** ๕๔๐/๓๕ ถนนสายอุทิศ ตำบลหมากแข้ง โทร. ๐ ๔๒๒๔ ๔๑๙๓, ๐๘ ๖๒๒๔ ๔๔๔๘ (จำหน่ายมะพร้าวแก้ว, หมูยอ, กลัวยทอด, กลัวยแผ่น, หมูทุบ เปิดบริการ ๐๗.๐๐-๒๐.๓๐ น.)

**เลดี้อาเขต** ๒๑๐ ถนนโพศรี ตำบลหมากแข้ง โทร. ๐ ๔๒๒๒ ๒๘๓๙ (จำหน่ายผ้าไหม, ผ้าฝ้าย, เครื่องเงิน เปิดบริการ ๐๘.๓๐-๒๐.๐๐ น.)

**หมี่ขิด** ๑๙๐ หมู่ ๘ ถนนอุดร-หนองคาย บ้านไก่อีเกื้อ ตำบลหมูมน โทร. ๐ ๔๒๒๔ ๖๐๙๙

**แม่ป่าผ้าฝ้าย** ๑๖๙ บ้านนาซ่า ตำบลนาซ่า โทร. ๐ ๔๒๒๑ ๘๑๐๖, ๐ ๔๒๒๐ ๖๑๐๔ (จำหน่ายผ้าไหม เปิดบริการ ๐๖.๓๐-๑๘.๐๐ น.)

**หมุยอนายเดิม** ๓๒๔/๕-๖ ถนนหมากแข้ง โทร. ๐ ๔๒๒๒ ๓๘๓๕ (จำหน่าย กุนเชียง หมูยอ แหนม เปิดบริการ ๐๕.๐๐-๒๐.๐๐ น.)

**หมุยอพรทิพย์** ๓๓๑ ถนนหมากแข้ง โทร. ๐ ๔๒๒๒ ๓๔๐๗ (หมุยอ, แหนม เปิดบริการ ๐๖.๐๐-๐๒.๐๐ น.)

**หมุยอแม่อ้วน** ๑๑/๑๒ ถนนสร้างหลวง โทร. ๐ ๔๒๒๔ ๖๓๐๕ (จำหน่าย หมูยอ ไส้กรอก กุนเชียง)

**แหนมปริญญา** ๒๘๗/๒ ถนนโพศรี ตำบลหมากแข้ง โทร. ๐ ๔๒๒๒ ๑๖๖๒, ๐ ๔๒๒๔ ๐๑๑๔ (จำหน่ายหมุยอ หมูหย็อง ไส้กรอก กุนเชียง แหนม เปิดบริการ ๐๗.๐๐-๑๙.๐๐ น.)

**อุดรโบ-พิน ทรายู** ๑๒๙ ถนนพะเนียม ตำบลหมากแข้ง โทร. ๐ ๔๒๒๔ ๕๖๑๘, ๐๘ ๔๗๘๕ ๗๓๗๗, www.udonbhopin-thaisilk.com (จำหน่าย เสื้อผ้าไหมสำเร็จรูป เครื่องปั้นดินเผา เปิดบริการ ๐๗.๓๐-๑๘.๓๐ น.)

### บริษัทนำเที่ยว

**กรรณิกา ทวีร์** ๓๖/๙ ถนนสี่ศรีธา ตำบลหมากแข้ง โทร. ๐ ๔๒๒๔ ๐๔๕๓, ๐ ๔๒๒๔ ๒๘๗๑ www.kannikatour.net

**ทินกร ทวีร์** ๑๑/๓๕ ถนนเบญจางค์ ซอย ๒ ตำบลหมากแข้ง โทร. ๐ ๔๒๒๒ ๕๒๙๘, ๐๘ ๑๖๖๑ ๐๘๘๓ อีเมลล์: thailand\_thinkorn@hotmail.com

**ทองแสงทราเวล** ๕๔๔/๓-๔ ถนนโพศรี ตำบลหมากแข้ง อำเภอเมือง โทร. ๐ ๔๒๒๒ ๑๐๔๘, ๐๔๒๒๒ ๔๑๖๖, ๐ ๔๒๒๔ ๑๙๘๗, ๐๘ ๙๗๑๐ ๒๒๕๒ โทรสาร ๐๔๒๒๒๑๐๔๘ www.thorsangtour.com , อีเมลล์: ttstraveludon@hotmail.com

**ไนท์ ดี ทราเวล** ๔๖๖/๒๔ ถนนพรหมประกาย ตำบลหมากแข้ง โทร. ๐ ๔๒๒๒ ๘๑๒๗, ๐๘ ๑๙๗๕ ๘๔๗๕

**พรตระกูล ทวีร์** (อาราแอร์ สกาย) ๕๕๙ หมู่ ๑ ถนนทหาร ตำบลหมากแข้ง โทร. ๐ ๔๒๒๔ ๒๓๓๕-๕, ๐ ๔๒๒๔ ๗๕๐๖ โทรสาร ๐ ๔๒๒๔ ๒๓๓๕ ต่อ ๑๓, อีเมลล์: info@tharacair.com

**อรัญญา ทวีร์** ๒ หมู่ ๘ ถนนอุดร-ขอนแก่น โทร. ๐ ๔๒๒๔ ๓๑๘๒, ๐ ๔๒๒๔ ๗๓๒๐

**อัลดีเนต เทรด แอนด์ ทราเวล** ๕๔๐/๒๒ ถนนโพศรี ตำบลหมากแข้ง โทร. ๐ ๔๒๒๔ ๘๖๐๖, ๐ ๔๒๒๔ ๔๐๔๑ โทรสาร ๐ ๔๒๒๔ ๓๓๒๓ www.udonthanitour.com

ออนโทเน เอ็น อี ๕๓๙/๗๒ ถนนโพศรี ตำบลหมากแข้ง โทร. ๐ ๔๒๒๔ ๕๗๙๒-๓ โทรสาร ๐ ๔๒๒๔ ๓๑๖๕ www.onetravelcenter.com

## บริษัทรถเช่า

เคาน์เตอร์ บัดเจ็ต ๖๐/๕ หมู่ ๕ ถนนอุดรธานี-เลย ตำบลหมากแข้ง ใกล้กับปั้ม ปตท. โทร. ๐ ๔๒๒๔ ๖๘๐๕, ๐๘ ๙๘๕๑ ๕๗๕๓ www.budget.co.th

ไนท์ รถเช่า ๘/๓ ซ้างสนามบินอุดรธานี โทร. ๐๘ ๙๕๑๙ ๕๑๐๘

แม็ครี่ ทัวร์ ๓๗/๑๗ ถนนสีศรีครธา ตำบลหมากแข้ง โทร. ๐ ๔๒๒๒ ๑๘๕๖

สิริพร ทราเวล ๑๑๖/๑ บ้านหนองขาม ถนนอุดรธานี-สกลนคร ตำบลหนองบัว โทร. ๐ ๔๒๓๒ ๑๖๔๔, ๐ ๔๒๒๒ ๓๗๖๙ โทรสาร ๐ ๔๒๒๒ ๓๗๖๙ (เปิดบริการ ๐๖.๐๐-๑๗.๐๐ น.)

อุดรแก้ว ทัวร์ ๙๑/๒๖ ถนนศรีชมชื่น ตำบลหมากแข้ง อำเภอเมือง โทร. ๐ ๔๒๒๔ ๕๗๔๗, ๐ ๔๒๒๒ ๒๖๙๒ (เปิดบริการ ๐๘.๓๐-๑๗.๐๐ น.)

อุดรขวัญใจ ทัวร์ ๒๓๒/๑๓ ถนนอุดรคูขภู ตำบลหมากแข้ง โทร. ๐ ๔๒๒๔ ๑๒๙๘ โทรสาร ๐ ๔๒๒๒ ๑๒๒๖

อุดรรัตนชัย ๑๔/๘ ถนนประชาภิชา ตำบลหมากแข้ง โทร. ๐ ๔๒๒๔ ๖๖๒๑ (เปิดบริการ ๐๘.๐๐-๑๙.๐๐ น.)

## กิจกรรมที่น่าสนใจ

### สนามกอล์ฟ

เจริญศรีเดิรวิงเรนจ์ ถนนอุดร-สกลนคร โทร. ๐ ๔๒๒๒ ๓๕๓๓

ศรีธานีกอล์ฟฟอเรส ๗๙ หมู่ ๑๐ ตำบลบ้านจั่น อำเภอเมือง ทางไปวัดบ้านตาด โทร. ๐ ๔๒๒๙ ๒๓๓๐-๑ (๙ หลุม เปิดบริการ ๐๗.๐๐-๑๘.๐๐ น.)

สนามกอล์ฟ กองบิน ๒๓ กองบิน ๒๓ ถนนทหาร ตำบลหมากแข้ง โทร. ๐ ๔๒๙๓ ๐๒๒๑, ๐ ๔๒๙๓ ๐๒๒๒ ตีปี ๕๕๕๗๒-๓

สนามกอล์ฟหนองสำโรง ค่าย ร.๑๓ พัน ๒ ถนนอุดรธานี-หนองสำโรง ตำบลหม่ม่น อำเภอเมือง โทร. ๐ ๔๒๑๒ ๖๕๕๗ (๙ หลุม เปิดบริการ ๐๖.๐๐-๑๘.๐๐)

อุดรกอล์ฟคลับ แอนดริสอร์ท กิโลเมตรที่ ๒๐ ถนนอุดรธานี-เลย ตำบลหนองไฮ อำเภอเมือง โทร. ๐ ๔๒๙๑ ๐๒๑๐ (๙ หลุม เปิดบริการ ๐๖.๐๐-๑๘.๐๐)

## นำเที่ยวจังหวัดอุดรธานี ๑ วัน

### รายการที่ ๑ เที่ยวในตัวเมือง

ใส่บาตรเช้าที่วัดป่าบ้านตาด หลวงตามหาบัว ญาณสัมปันโน กราบไหว้ศาลเจ้าปู่-ย่า

สักการะศาลหลักเมืองอุดรธานี

ชมสวนกล้วยไม้หอมอุดรซันไชน์ และสวนน้อยอุดรเจริงระบำ เลือกซื้อน้ำหอมอุดรซันไชน์

รับประทานอาหารพื้นบ้านอีสานในตัวเมือง

แวะซื้อผ้าไหม ผ้าหมีขีด และผ้าฝ้ายที่หมู่บ้านนาข่า

เดินทางกลับเข้าตัวเมือง

ชมหนองประจักษ์ยามเย็น

### รายการที่ ๒ บ้านเชียง-คำชะโนด

เดินทางจากจังหวัดอุดรธานีสู่บ้านเชียง

ชมการปั้นหม้อที่หมู่บ้านคำอ้อ เขียนลึที่หมู่บ้านปลู

ชมหลุมขุดค้นวัดโพธิ์ศรีโน

ชมพิพิธภัณฑ์ขุดค้นแห่งชาติ บ้านเชียง

รับประทานอาหารกลางวัน

เดินทางไปยังอำเภอบ้านดุง

ชมป่าชะโนด ๒๐ ไร่ ฟังเรื่องราวผีจ้างหนังไปฉาย

เดินทางกลับจังหวัดอุดรธานี

### รายการที่ ๓ ภูพระบาท-น้ำตกยูงทอง

เดินทางจากจังหวัดอุดรธานีสู่อุทยานประวัติศาสตร์ภูพระบาท

ชมพระพุทธรูปบัวบก

ชมอุทยานประวัติศาสตร์ภูพระบาท หอนางอุษา ภาพเขียนสีประวัติศาสตร์

รับประทานอาหารกลางวัน

เดินทางผ่านอำเภอน้ำโสม เข้าเขตอำเภอนายูง ชมน้ำตกยูงทอง

เดินทางกลับจังหวัดอุดรธานี

### รายการที่ ๔ อุดรธานี-หนองคาย-เวียงจันทน์

เดินทางจากจังหวัดอุดรธานีสู่จังหวัดหนองคาย

ไหว้หลวงพ่พระใส วัดโพธิ์ชัย

เดินทางข้ามสะพานมิตรภาพไทย-ลาว สู่เวียงจันทน์

เที่ยวเวียงจันทน์

กลับสู่ประเทศไทย แวะซื้อของที่ตลาดท่าเสด็จ

แวะบ้านนาข่าซื้อผ้าไหมหมีขีด และฝ้าย

กลับสู่จังหวัดอุดรธานี

## สิ่งอำนวยความสะดวกในจังหวัดอุดรธานี

### สถานที่พัก

(ราคาห้องพักในเอกสารนี้เปลี่ยนแปลงได้ โปรดสอบถามจากโรงแรมก่อนเข้าพัก)

### อำเภอเมืองอุดรธานี

**กาสิโน** ๓๗ ถนนวัฒนาบูรณะ ตำบลหมากแข้ง โทร. ๐ ๔๒๓๒ ๐๕๑๕-๒๒  
จำนวน ๑๓๐ ห้อง ราคา ๔๐๐-๙๐๐ บาท

**ควีน** ๖-๘ ถนนอุดรพิชัย โทร. ๐ ๔๒๒๒ ๑๕๕๑ จำนวน ๓๐ ห้อง ราคา  
๑๒๐-๒๔๐ บาท

**คิงส์** ๕๗ ถนนโพศรี ตำบลหมากแข้ง โทร. ๐ ๔๒๒๒ ๑๖๓๔, ๐ ๔๒๒๔  
๑๔๑๔, ๐ ๔๒๒๒ ๒๙๑๙ จำนวน ๙๙ ห้อง ราคา ๑๙๐-๒๗๐ บาท

**เจริญศรีพาเลซ** ๖๐ ถนนโพศรี ตำบลหมากแข้ง โทร. ๐ ๔๒๒๔ ๒๖๑๑-๓,  
๐ ๔๒๓๒ ๘๒๑๘-๒๐ จำนวน ๗๐ ห้อง ราคา ๓๔๐-๙๐๐ บาท

**เจริญไฮเต็ล** ๕๔๙ ถนนโพศรี ตำบลหมากแข้ง โทร. ๐ ๔๒๒๔ ๘๑๕๕,  
๐ ๔๒๒๔ ๖๑๒๔ จำนวน ๒๔๐ ห้อง ราคา ๘๕๐-๘,๐๐๐ บาท

**แจน คอนโดเทล** ๑๐๒/๑๗ ซอยแสนสุข ถนนศรีสุข ตำบลหมากแข้ง โทร.  
๐ ๔๒๓๒ ๙๒๒๓-๗ จำนวน ๓๓ ห้อง ราคา ๔๐๐-๑,๒๐๐ บาท

**ชัยพร** ๒๐๙-๑๑ ถนนหมากแข้ง โทร. ๐ ๔๒๒๒ ๑๙๑๓ จำนวน ๓๐ ห้อง  
ราคา ๑๘๐-๒๘๐ บาท (พัสดลม), ๒๕๐-๓๕๐บาท (แอร์)

**เขนทารา ไฮเต็ล แอนด์ คอนเวนชั่น เซ็นเตอร์ อุดรธานี** ๒๗๗/๑ ถนน  
ประจักษ์ศิลปาคม ตำบลหมากแข้ง โทร. ๐ ๔๒๓๔ ๓๕๕๕ จำนวน ๒๕๕  
ห้อง ราคา ๑,๔๐๐-๒,๕๐๐ บาท

**เดอะ ป่าแบ่ง** ๒๓๒/๑๐ ถนนข้างอำเภอ ตำบลหมากแข้ง โทร. ๐ ๔๒๓๒  
๗๙๐๐ จำนวน ๑๘ ห้อง ราคา ๓๕๐-๕๐๐ บาท

**ต้นคูณ** ๕๐/๑ ถนนหมากแข้ง ตำบลหมากแข้ง โทร. ๐ ๔๒๓๒ ๖๓๓๖-๕๕  
จำนวน ๑๑๕ ห้อง ราคา ๗๐๐-๑,๓๐๐ บาท

**ท็อป แมนชั่น** ๓๕/๓ ถนนลี้มพันธ์มิตร โทร. ๐ ๔๒๓๔ ๕๐๑๕-๙, ๐๘  
๗๙๒๓ ๘๓๘๓ จำนวน ๖๐ ห้อง ราคา ๓๒๐ บาท [www.udonmap.com/  
topmansion](http://www.udonmap.com/topmansion)

**อนิตา (ลากูน) รีสอร์ท** ๑๑๓ บ้านหนองหัวหมู ตำบลนาดี โทร. ๐๘ ๑๘๘๔  
๖๓๓๔, ๐๘ ๖๖๕๕ ๖๓๓๔, ๐๘ ๔๖๑๑ ๖๓๓๔ จำนวน ๙ ห้อง ราคา ๑,๒๐๐  
บาท [www.tanidaresort.com/lagoon-thai.htm](http://www.tanidaresort.com/lagoon-thai.htm)

**นพาลัย** ๕๗๒ หมู่ ๕ ถนนประชาภิบาล ตำบลหมากแข้ง โทร. ๐ ๔๒๓๔  
๗๔๔๔, ๐ ๔๒๓๔ ๗๔๒๐-๔๖ จำนวน ๒๕๒ ห้อง ราคา ๘๐๐-๙๐๐ บาท  
[www.napalaihoteludon.com](http://www.napalaihoteludon.com)

**นาข่า บุรี รีสอร์ท** ๔๒๕ หมู่ ๑ ถนนมิตรภาพ (อุดรธานี-หนองคาย) ตำบล  
นาข่า โทร. ๐ ๔๒๒๑ ๘๒๘๐-๓ โทรสาร ๐ ๔๒๒๑ ๘๒๘๔ จำนวน ๔๘  
ห้อง ๑๓ หลัง ราคา ๑,๒๐๐-๒,๓๐๐ บาท [www.nakhaburi.com](http://www.nakhaburi.com)

**นิตยา เพลส** ๒๐๗/๔ ตำบลหมากแข้ง ถนนนิตโย โทร. ๐ ๔๒๓๒ ๒๓๔๕  
จำนวน ๑๖ ห้อง ราคา ๔๐๐-๖๐๐ บาท [www.edtech.co.th/nittaya](http://www.edtech.co.th/nittaya)

**บ้านเชียง** ๕ ถนนมุขมนตรี ตำบลหมากแข้ง โทร. ๐ ๔๒๓๒ ๗๙๑๑-๒๐  
จำนวน ๑๔๙ ห้อง ราคา ๑,๒๐๐-๙,๐๐๐ บาท [www.banchianghotel.  
com](http://www.banchianghotel.com)

**พาราไดซ์** ๔๔/๒๙ ถนนโพศรี ตำบลหมากแข้ง โทร. ๐ ๔๒๒๒ ๑๙๕๖, ๐  
๔๒๒๒ ๑๕๐๖ จำนวน ๒๐ ห้อง ราคา ๑๘๐-๕๐๐ บาท

**เพ็ญ รีสอร์ท** ถนนอุดรธานี-หนองบัวลำภู โทร. ๐ ๔๒๒๔ ๕๓๕๕-๖ จำนวน  
๓๕ ห้อง ราคา ๓๐๐-๕๐๐ บาท

**เพรสซิเด็นท์ ไฮเต็ล** ๒๕๓/๓ ถนนอำเภอ โทร. ๐ ๔๒๓๒ ๗๗๗๗ จำนวน  
๓๙ ห้อง ราคา ๑,๒๐๐-๑,๘๕๐ บาท [www.presidenthotelthailand.com](http://www.presidenthotelthailand.com)

**มิตรประชาพาเลซ** ๒๗๑/๒-๓ ถนนประจักษ์ ตำบลหมากแข้ง โทร. ๐  
๔๒๓๔ ๔๑๘๔-๕ จำนวน ๔๖ ห้อง ราคา ๒๘๐-๓๘๐ บาท

**ศรีชัย** ๔๘๐-๔๘๔ ถนนโพศรี ตำบลหมากแข้ง โทร. ๐ ๔๒๒๒ ๒๖๒๔  
จำนวน ๑๙ ห้อง ราคา ๑๕๐-๘๐๐ บาท

**ศิริแกรนด์** ๑๒ ถนนเบญจางค์ ตำบลหมากแข้ง โทร. ๐ ๔๒๓๒ ๔๕๑๔-๙  
โทรสาร ๐ ๔๒๒๐ ๕๐๓๐ จำนวน ๑๕๕ ห้อง ราคา ๒๐๐-๒๕๐ บาท

**ศิริอุดร** ๗๙-๙๑ ถนนอำเภอ ตำบลหมากแข้ง โทร. ๐ ๔๒๒๒ ๑๖๕๘, ๐  
๔๒๒๒ ๒๓๓๐-๒ จำนวน ๓๒ ห้อง ราคา ๑๘๐-๒๘๐ บาท

**อุดร คาบาน่า** ๓๐ ถนนโพธิ์ชัย ตำบลหมากแข้ง โทร. ๐ ๙๔๐๓ ๙๔๐๓  
โทรสาร ๐ ๔๒๒๒ ๓๐๑๘ [www.udoncabana.com](http://www.udoncabana.com) จำนวน ๗๒ ห้อง  
ราคา ๔๕๐ บาท

**อุดร แอร์พอร์ท** ๑๔ หมู่ ๑ ถนนอุดรธานี-หนองบัวลำภู ตำบลนาดี โทร.  
๐ ๔๒๓๔ ๖๒๒๓-๔ โทรสาร ๐ ๔๒๓๔ ๘๐๗๐ จำนวน ๑๒๐ ห้อง ราคา  
๕๐๐-๑,๐๐๐ บาท [www.udonairporthotel.com](http://www.udonairporthotel.com)

**อุดรไฮเต็ล** ๘๑-๘๙ ถนนหมากแข้ง ตำบลหมากแข้ง ไทร. ๐ ๔๒๒๔ ๖๕๓๐, ๐ ๔๒๒๒ ๑๓๔๒ โทรสาร ๐ ๔๒๒๔ ๒๗๘๒ จำนวน ๑๒๐ ห้อง ราคา ๔๒๐-๑,๐๐๐ บาท

**เอ็น บี ไฮเต็ล** ๖๒๖ หมู่ ๑ ถนนนิตโย ตำบลหมากแข้ง ไทร. ๐ ๔๒๓๒ ๑๙๙๙, ๐ ๔๒๒๐ ๔๕๙๑ โทรสาร ๐ ๔๒๓๒ ๓๓๓๙ จำนวน ๙๗ ห้อง ราคา ๖๕๐-๑,๕๐๐ บาท [www.nbhotel-thai.com](http://www.nbhotel-thai.com)

**อุดรสตาร์** ๗๕/๓ ถนนวัฒนาณรงค์ ตำบลหมากแข้ง ไทร. ๐ ๔๒๒๔ ๖๘๐๘ จำนวน ๕ ห้อง ราคา ๑,๐๐๐-๑,๕๐๐ บาท [www.udonstar.biz](http://www.udonstar.biz)

### อำเภอกุมภวาปี

**เคพี** ๒๑๙ หมู่ ๙ ตำบลพันดอน ไทร. ๐ ๔๒๓๓ ๒๒๒๒, ๐๘ ๑๙๖๔ ๗๗๙๘ จำนวน ๕๕ ห้อง ราคา ๖๐๐-๒,๐๐๐ บาท [www.kphotel-udon.com](http://www.kphotel-udon.com)

**บ้านเดียม โฮมสเตย์** ๒๗ หมู่ ๕ บ้านเดียม ตำบลเชียงแห้ว ไทร. ๐๘ ๖๒๒๒ ๒๔๘๖, ๐๘ ๙๙๔๓ ๖๗๕๙, ๐๘ ๙๕๗๔ ๙๖๐๑ จำนวน ๒๗ ห้อง ราคา ๑๘๐ บาท

### อำเภอหนองแสง

**อินเตอร์ รีสอร์ท** ๖๖ หมู่ ๗ ตำบลหนองแสง ไทร. ๐ ๔๒๒๕ ๐๒๕๐, ๐๘ ๑๙๖๔ ๗๗๙๘ จำนวน ๑๕๖ ห้อง ราคา ๖๐๐-๒,๐๐๐ บาท [www.interresort-udon.com](http://www.interresort-udon.com)

### อำเภอหนองวัวซอ

**หนองวัวซอรีสอร์ท** ๒๑๔ ถนนอุดร-เลย ตำบลหนองวัวซอ ไทร. ๐ ๔๒๒๘ ๕๗๐๐ โทรสาร ๐ ๔๒๒๘ ๕๗๐๐ จำนวน ๔๗ หลัง ราคา ๖๕๐-๑,๒๐๐ บาท

### ร้านอาหาร

#### อำเภอเมืองอุดรธานี

**ภูตเอวีร์ดิง** ๔๓/๒ ถนนเพาะนิยม ตำบลหมากแข้ง ไทร. ๐ ๔๒๒๔ ๕๕๔๔ (เปิดบริการ ๑๐.๐๐-๒๒.๐๐ น.)

**ก๋วยเตี๋ยวหมูต้มยำบ้านจิก** ๘๙/๓-๔ ถนนนเรศวร ตำบลหมากแข้ง ไทร. ๐ ๔๒๒๔ ๕๒๙๘ (ก๋วยเตี๋ยวหมู ก๋วยเตี๋ยวปลา เปิดบริการ ๐๖.๓๐-๑๔.๐๐ น.)

**ก๋วยเตี๋ยวหมูทองคำ** ถนนนเรศวร ไทร. ๐ ๔๒๒๔ ๕๒๗๖

**ไถ่บ้าน ป.ตุ๋-ป๋อง** ถนนอุดร-หนองสำโรง ไทร. ๐ ๔๒๓๒ ๕๒๒๙

**ข้าวเป็ยก** ๓๒/๔ ถนนศรีสุข ตำบลหมากแข้ง ไทร. ๐ ๔๒๒๔ ๔๑๓๘, ๐๘ ๑๙๓๙ ๒๒๔๗ (อาหารภูวน ข้าวเป็ยก แกงเส้น เปิดบริการ ๐๕.๓๐-๑๘.๐๐ น.)

**ข้าวต้มก้นเอง** ๒๑ ถนนพานพร้าว ตำบลหมากแข้ง ไทร. ๐ ๔๒๒๒ ๒๕๘๒, ๐๘ ๑๘๗๑ ๑๑๔๑ (อาหารตามสั่ง เปิดบริการ ๑๖.๐๐-๐๓.๓๐ น.)

**ไข่มุกรทะเลเลิศรส** ๗๘ ถนนโพศรี ตำบลหมากแข้ง ไทร. ๐ ๔๒๒๔ ๐๓๘๙, ๐๘ ๙๗๑๐ ๕๓๙๕ (เปิดบริการ ๐๔.๐๐-๑๔.๐๐ น.)

**คิงส์โอชา** ๒๒-๒/๑ ถนนสี่ศรีถา ตำบลหมากแข้ง ไทร. ๐ ๔๒๓๔ ๓๔๘๑ (ไข่มุกรทะเล เปิดบริการ ๐๔.๐๐-๑๐.๓๐ น.)

**ครัวป่าตะไคร้** ๖๖๓ หมู่ ๕ หมู่บ้านบ้านจัน ถนนอุดรธานี-หนองคาย ตำบลบ้านจัน ไทร. ๐ ๔๒๓๔ ๑๕๑๕ (อาหารแนะนำ ปลาช่อนลุยสวน ลาบปลาทุ แกงส้มแป๊ะชะ เปิดบริการ ๑๐.๓๐-๒๓.๐๐ น.)

**ครัวคุณนิต** ๖๔ ซอยวัดป่าโนนนิเวศ ถนนอุดรคูขี้ ตำบลหมากแข้ง ไทร. ๐ ๔๒๒๔ ๖๑๒๘ (อาหารแนะนำ ส้มตำ ไก่หนึ่ง ปลาเผา ปลาจุ่ม ปลาส้มทอด ๑๐.๐๐-๒๒.๐๐ น.)

**จิ้งจอก** ๔๔/๔๕ ถนนอดุลยเดช (สี่แยกภิเขต) ไทร. ๐ ๔๒๒๔ ๗๖๒๓ (ไข่มุกรทะเล)

**จ๊อบ** ๓๑/๑ ถนนตำรวจ ตำบลหมากแข้ง ไทร. ๐ ๔๒๒๔ ๗๒๐๘ (อาหารเวียดนาม เปิดบริการ ๐๕.๐๐-๑๗.๐๐ น.)

**แจ๋วฮ้อนมหาสารคาม 2 (แจ๋วฮ้อนหม้อยักษ์)** ๑๖๘/๔-๕ ถนนรอบเมือง ตำบลหมากแข้ง ไทร. ๐ ๔๒๒๔ ๖๓๗๕ โทรสาร. ๐ ๔๒๒๔ ๗๕๕๕, ๐๘ ๑๘๗๒ ๑๑๔๖ (อาหารแนะนำ ผัดเผ็ดหมูป่า ลาบปลาบึก เปิดบริการ ๑๐.๐๐-๒๓.๐๐ น.)

**เชียมไฮ้กั๊ดตาจารย์** ๕๔ ถนนหมากแข้ง ไทร. ๐ ๔๒๒๒ ๑๐๐๓

**ญี่ปุ่นคิทาโร่** ๔๙/๑๗ ถนนวัฒนาณรงค์ ตำบลหมากแข้ง ไทร. ๐ ๔๒๒๔ ๓๐๙๔, ๐ ๔๒๒๔ ๑๘๔๑ (อาหารญี่ปุ่น นูฟเฟต์เนื้อย่างเกาหลี เปิดบริการ ๑๑.๐๐-๒๒.๐๐ น.)

**เทียนหยด ในโรงแรมอุดรไฮเต็ล** ไทร. ๐ ๔๒๒๔ ๘๑๖๐ (อาหารไทย จีน ฝรั่งเศส เปิดบริการ ๐๖.๐๐-๑๓.๐๐ น.)

**นิมิตรโภชนา** ๔๙/๒ ถนนหมากแข้ง ตำบลหมากแข้ง ไทร. ๐ ๔๒๒๔ ๖๒๗๓  
(อาหารตามสั่ง สุกี้ เปิดบริการ ๐๙.๓๐-๒๓.๐๐ น.)

**นิวเอมไอช (ไข่กระทะ)** ๑๑๘/๙ ถนนประจักษ์ศิลปาคม ตำบลหมากแข้ง  
ไทร. ๐ ๔๒๒๒ ๓๙๙๒ (อาหารแนะนำ ไข่กระทะ ข้าวต้มซีโครงหมู เปิด  
บริการ ๐๕.๐๐-๑๑.๐๐ น.)

**บะหมี่ฮ่องเฮา** ถนนนครสวรรค์ ตรงข้ามเรือนจำ ไทร. ๐๘ ๕๐๑๓ ๗๐๑๑

**บ้านอีสาน** ถนนอดุลยเดช ไทร. ๐ ๔๒๓๒ ๕๒๒๙

**บอนกานแฟ สาขาอุดรธานี** ๒๒๔/๕๕ ถนนประจักษ์ศิลปาคม ตำบลหมาก  
แข้ง ไทร. ๐ ๔๒๒๔ ๙๗๒๐, ๐ ๔๒๒๔ ๙๗๒๑ (เปิดบริการ ๐๗.๓๐-๑๗.๓๐  
น.)

**พิศโครา โรมา** ๑๐/๓๑-๓๒ ถนนโพศรี ไทร. ๐ ๔๒๓๒ ๗๕๔๖, ๐๘ ๑๖๖๘  
๙๗๘๖

**ภูเวียง** ในโรงแรมเจริญไฮเต็ล ถนนโพศรี ตำบลหมากแข้ง ไทร. ๐ ๔๒๒๔  
๘๑๕๕ (เปิดบริการ ๑๕.๐๐-๒๔.๐๐ น.)

**มังกรหลวง** ๗๕/๑๘-๒๑ ถนนทหาร ตำบลหมากแข้ง ไทร. ๐ ๔๒๒๔ ๒๓๔๕  
(อาหารจีน เปิดย่าง สุกี้)

**มัจฉาผุส** ๑๖๖ หมู่ ๘ ถนนอุดร-ทุ่งแร่ ทางเข้า ตำบลหมูมน ไทร. ๐  
๔๒๙๒ ๐๑๐๑, ๐๘ ๑๖๐๑ ๕๐๙๘ โทรสาร ๐ ๔๒๓๒ ๕๖๔๕ (อาหารแนะนำ  
ปลาช่อนอกแตก เมี่ยงปลาดุก เมี่ยงปลาเผา เปิดบริการ ๑๐.๐๐-๒๑.๐๐ น.)

**แมนดาริน** ๓/๑ ถนนบุญจรงค์ ตำบลหมากแข้ง ไทร. ๐ ๔๒๒๒ ๑๐๔๓,  
๐ ๔๒๒๒ ๒๓๙๑ (อาหารแนะนำ เค้ก เปิดบริการ ๐๘.๐๐-๒๑.๐๐ น.)

**แม่ทยา** ๗๙-๘๑ ถนนตลาดธนาภิรักษ์ ตำบลหมากแข้ง ไทร. ๐ ๔๒๒๒  
๓๘๘๙, ๐ ๔๒๒๒ ๒๙๕๓, ๐ ๔๒๒๒ ๑๕๙๐ (อาหารไทย จีน อีสาน เปิด  
บริการ ๐๙.๕๙- ๒๒.๐๐ น.)

**มิ่ง ๒๔ น.** ๑๓/๑๖ ถนนศรีสุข ไทร. ๐ ๔๒๒๔ ๓๙๒๔

**ยี่งอุดม** ๒๔๕ ถนนประจักษ์ศิลปาคม ตำบลหมากแข้ง ไทร. ๐ ๔๒๒๒  
๓๔๑๔, ๐ ๔๒๒๔ ๓๕๓๑ (อาหารแนะนำ ไข่กระทะ เกาเหลา จี๊ก สตู  
เปิดบริการ ๐๕.๐๐-๑๑.๐๐ น.)

**เรือนมลิวัลย์** ๔๒/๑ ตำบลหมากแข้ง ถนนรอบเมือง (ขอนแก่น-  
หนองบัวลำภู) ไทร. ๐ ๔๒๙๑ ๐๐๙๒ โทรสาร ๐ ๑๙๗๔ ๔๑๗๘

**ระเบียงริมน้ำ** ๓๔๔ ถนนรอบเมือง ตำบลหนองบัว ไทร. ๐ ๔๒๒๔ ๗๒๕๗  
(อาหารแนะนำ ปลาช่อน ปลาท๊อบทิมมิ่งมะนาว หมูป่าผัดเห็ด เปิดบริการ  
ตั้งแต่ ๑๗.๓๐-๒๔.๐๐ น.)

**ระเบียงพยับ** ๕๓/๑ ถนนบ้านโนน ตำบลหมากแข้ง ไทร. ๐ ๔๒๒๔ ๑๕๑๕,  
๐ ๔๒๒๔ ๔๐๑๕, ๐ ๔๒๓๒ ๕๘๙๐-๑ (อาหารแนะนำ ตะกร้าहारส ปลา  
ช่อนทองอีสาน เนื้อโพนม้วนผักตอง ห่อหมกขนมครก เปิดบริการตั้งแต่  
๐๙.๐๐-๒๓.๐๐ น.)

**กินลมชมวิ** ๗๖/๓ ถนนศุภกิจจรรยา ตำบลหมากแข้ง ไทร. ๐ ๔๒๒๔  
๒๖๕๓ (อาหารแนะนำ แกงส้มแป๊ะชะ กุ้งนางรอง ผัดจ่าปลาน้ำโขง เปิด  
บริการ ๐๕.๓๐-๑๑.๐๐ น.)

**ลูกน้ำ** ๓๗/๑ ตำบลหมากแข้ง ถนนพานพร้าว ไทร. ๐ ๔๒๒๔ ๒๖๑๙  
(อาหารแนะนำ แป๊ะชะ แจ่วฮ้อน เปิดบริการ ๐๕.๓๐-๑๑.๐๐ น.)

**วี ที แทนมเมือง** ๓๔๕/๑-๓ ถนนโพศรี (หลังวัดโพธิสมภรณ์) ตำบลหมาก  
แข้ง ไทร. ๐ ๔๒๓๔ ๘๗๕๐, ๐ ๔๒๓๔ ๘๗๕๐ (เปิดบริการ ๐๖.๐๐-๒๐.๐๐  
น.)

**แสดมภ์** ถนนนครสวรรค์ ไทร. ๐ ๔๒๒๒ ๓๑๒๗

**สวนอาหารบึงสำราญ** ๕๗/๕ หมู่ ๙ บ้านหนองเหล็ก ถนนรอบเมือง  
(อุดรธานี-สกลนคร) ตำบลหมากแข้ง ไทร. ๐ ๔๒๒๐ ๔๕๔๗ (อาหารแนะนำ  
มัจฉาบึงสำราญ ปลากะพงสองร่าง ห่อหมกมะพร้าวอ่อน ยำสาวบึงสำราญ  
เปิดบริการ ๑๐.๐๐-๒๒.๐๐ น.)

**ห้องอาหารเมย์แฟร์** ในโรงแรมเจริญไฮเต็ล ถนนโพศรี ไทร. ๐ ๔๒๒๔ ๘๑๕๕  
โทรสาร ๐ ๔๒๒๔ ๑๐๙๓ โทรสาร ๐ ๔๒๒๔ ๑๐๙๓ (อาหารแนะนำ แป๊ะชะ  
ปลาช่อน แจ่วฮ้อนสมุนไพร ข้าวตั้งหน้าตั้ง เปิดบริการ ๑๘.๐๐-๒๔.๐๐ น.)

**เฮนริโกพิซซา** ชั้น ๑ เจริญศรี แกรนด์ไริลด์ ๒๒๑/๗ ถนนประจักษ์  
ศิลปาคม ตำบลหมากแข้ง ไทร. ๐๘ ๑๗๙๙ ๗๗๖๖, ๐ ๔๒๓๔ ๓๑๓๔  
(อาหารแนะนำ สติกมัสตาร์ดซอส หอยแมลงภู่อบชีส พาสต้าเส้นดำ เปิด  
บริการ ๑๒.๐๐-๒๒.๐๐ น.)

**ฮุ่นจิต** ๕๖/๑ ถนนสี่ศรีธา ตำบลหมากแข้ง ไทร. ๐ ๔๒๒๒ ๑๓๖๔ (อาหาร  
แนะนำ ข้าวมันไก่ สุกี้ หมูสะเต๊ะ เปิดบริการ ๐๙.๐๐-๑๖.๐๐ น.)

**อุดรโภชนา** ๒๔๔/๕ ถนนโพศรี ตำบลหมากแข้ง ไทร. ๐ ๔๒๒๒ ๑๗๕๖  
(อาหารตามสั่ง ก๋วยเตี๋ยว เปิดบริการ ๐๘.๐๐-๑๘.๐๐ น.)



## อำเภอบ้านฝ้อ

กึ่งเขตกาศลินิกซ์ ๑๕๑/๑๑ ถนนอุดรธานี-หนองคาย ตำบลนาข่า ก่อนถึง  
แยกบ้านฝ้อ โทร. ๐ ๔๒๒๑ ๘๑๘๖, ๐ ๔๒๒๐ ๖๒๖๘ (เปิดบริการ ๐๘.๓๐-  
๒๑.๓๐ น.)

## ร้านอาหารเจ มังสวิรัต

ครัวสุขภาพทอริม ตรงข้ามธนาคารกรุงเทพ ถนนประจักษ์ โทร. ๐ ๔๒๒๔  
๖๔๙๐

ปางมังสวิรัต ๕๒/๑๒ ถนนโพธิ์ชัย ตำบลหมากแข้ง โทร. ๐ ๔๒๓๒ ๔๒๔๘,  
๐๘ ๙๑๘๖ ๙๒๘๗ (เปิดบริการ ๐๗.๐๐-๑๔.๐๐ น.)

## หมายเลขโทรศัพท์สำคัญ

### ประชาสัมพันธ์จังหวัด

โทร. ๐ ๔๒๒๒ ๓๗๐๘

โทรสาร ๐ ๔๒๒๒ ๓๓๐๘

### สำนักงานจังหวัดอุดรธานี

โทร. ๐ ๔๒๒๒ ๓๓๐๘

โทรสาร ๐ ๔๒๒๒ ๓๓๐๔

### สถานีขนส่ง

โทร. ๐ ๔๒๒๒ ๒๙๑๖

### สถานีรถไฟอุดรธานี

โทร. ๐ ๔๒๒๒ ๒๐๖๑

### โรงพยาบาลอุดรธานี

โทร. ๐ ๔๒๒๔ ๔๒๕๒-๓

### โรงพยาบาลปัญญาเวช

โทร. ๐ ๔๒๓๔ ๓๑๑๑,

๐ ๔๒๓๔ ๓๔๔๔

โทรสาร ๐ ๔๒๓๔ ๓๔๔๔

### โรงพยาบาลค่ายประจักษ์

โทร. ๐ ๔๒๓๔ ๑๗๑๐

### โรงพยาบาลเอ็กอุดร

โทร. ๐ ๔๒๓๔ ๒๕๕๕,

๐ ๔๒๓๔ ๑๐๒๓

### สถานีตำรวจภูธรอุดรธานี

โทร. ๐ ๔๒๒๒ ๒๒๘๕

### ตำรวจทางหลวง

โทร. ๑๑๙๓

### ตำรวจท่องเที่ยว

โทร. ๑๑๕๕

## ศูนย์ข้อมูลท่องเที่ยว ททท.

### การท่องเที่ยวแห่งประเทศไทย

๑๖๐๐ ถนนเพชรบุรีตัดใหม่ แขวงมักกะสัน

เขตราชเทวี กรุงเทพฯ ๑๐๔๐๐

โทรศัพท์ ๐ ๒๒๕๐ ๕๕๐๐ (๑๒๐ เลขหมาย)

โทรสาร ๐ ๒๒๕๐ ๕๕๑๑

E-mail: info@tat.or.th

Website: www.tourismthailand.org

### กระทรวงการท่องเที่ยวและกีฬา

๔ ถนนราชดำเนินนอก เขตป้อมปราบศัตรูพ่าย กรุงเทพฯ ๑๐๑๐๐

เปิดบริการทุกวัน ๐๘.๓๐-๑๖.๓๐ น.

### ททท. สำนักงานอุดรธานี

๑๖/๕ ถนนมุขมนตรี ตำบลหมากแข้ง

อำเภอเมือง จังหวัดอุดรธานี ๔๑๐๐๐

โทร. ๐ ๔๒๓๒ ๕๔๐๖-๗

โทรสาร ๐ ๔๒๓๒ ๕๔๐๘

E-mail: tatudon@tat.or.th

พื้นที่ความรับผิดชอบ: อุดรธานี หนองคาย

ปรับปรุงข้อมูล

กรกฎาคม ๒๕๕๒



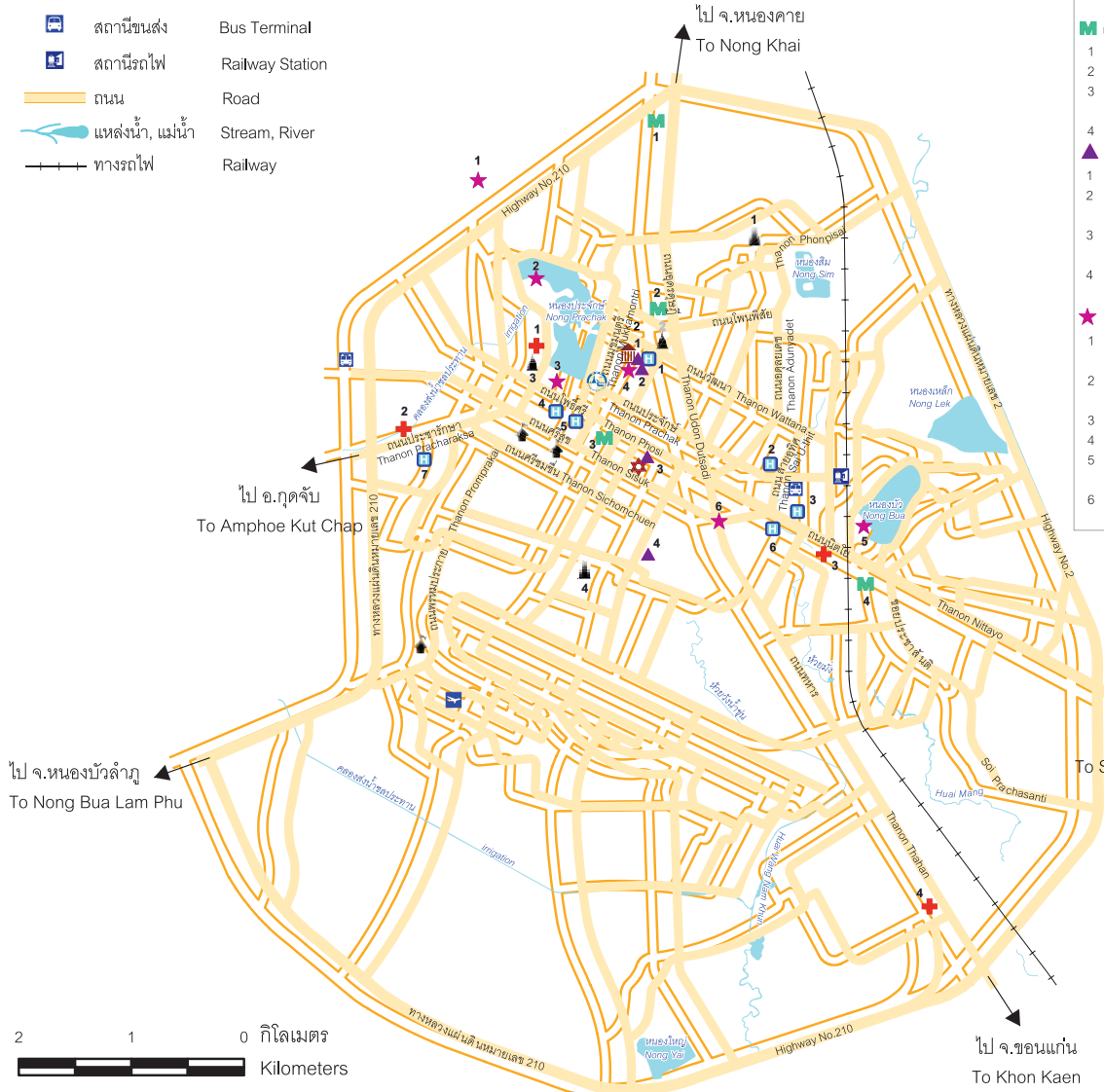
# แผนที่ตัวเมืองอุดรธานี

## UDON THANI CITY MAP

### สัญลักษณ์ Legend

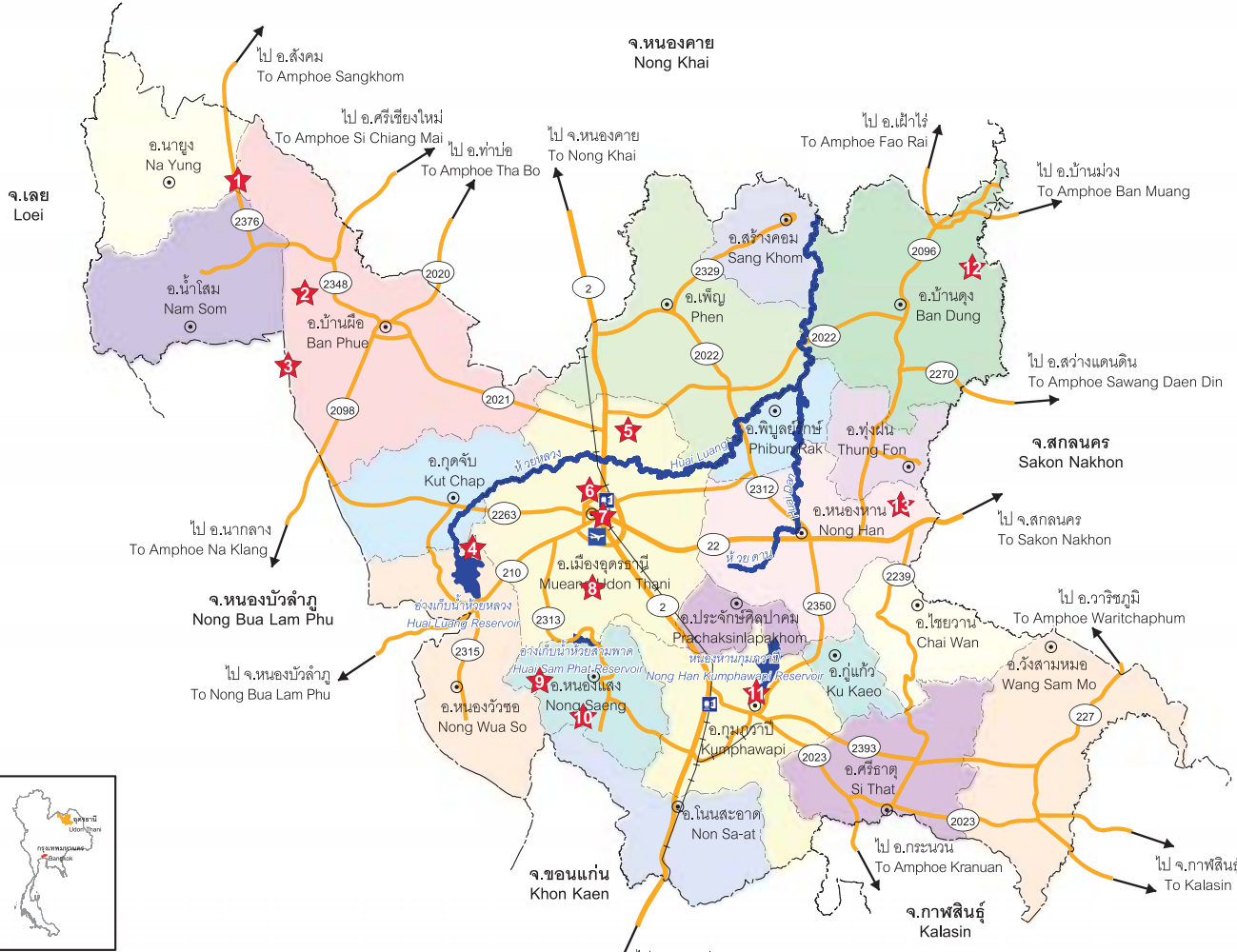
- ศาลากลางจังหวัด City Hall
- สำนักงาน ททท. Tourism Authority of Thailand
- โรงเรียน School
- สนามบิน Airport
- สถานีขนส่ง Bus Terminal
- สถานีรถไฟ Railway Station
- ถนน Road
- แหล่งน้ำ, แม่น้ำ Stream, River
- ทางรถไฟ Railway

- H** โรงแรม Hotel
  - 1 โรงแรมต้นคูณ Ton Khun Hotel
  - 2 โรงแรมมิตรประชา พาเลซ Mit Pracha Palace Hotel
  - 3 โรงแรมเจริญ โฮเต็ล Charoen Hotel
  - 4 โรงแรมบ้านเชียง Ban Chiang Hotel
  - 5 โรงแรมคิงส์ King's Hotel
  - 6 โรงแรมพาราไดซ์ Paradise Hotel
  - 7 โรงแรมนาลาย Naphalai Hotel
- ▲** วัด Temple (Wat)
  - 1 วัดศรีคุณเมือง Wat Si Khun Mueang
  - 2 วัดมณีมาวาส Wat Matchimawat
  - 3 วัดโพธิสมภรณ์ Wat Phothisomphon
  - 4 วัดทิพยรัฐนิมิตร Wat Thipphayaratnimit
- +** โรงพยาบาล Hospital
  - 1 โรงพยาบาลอุดรธานี Udon Thani Hospital
  - 2 โรงพยาบาลรัตนแพทย์ Rattana Paet Hospital
  - 3 โรงพยาบาลเอกอุดร Aek Udon International Hospital
  - 4 โรงพยาบาลค่ายประจักษ์ศิลปาคม Prachaksinlapakhom Army Hospital
- M** ตลาด Market
  - 1 ตลาดสดรังษิยา Rangsiya Market
  - 2 ตลาดบ้านห้วย Ban Huai Market
  - 3 ตลาดสดเทศบาลเมืองอุดร Municipal Market
  - 4 ตลาดหนองบัว Nong Bua Market
- ▲** สถานที่สำคัญ Places
  - 1 ศาลจังหวัดอุดรธานี Udon Thani Law Court
  - 2 สำนักงานเทศบาลนครอุดรธานี Udon Thani Municipal Office
  - 3 ที่ทำการตรวจคนเข้าเมืองจังหวัดอุดรธานี Udon Thani Border Pass Office
  - 4 มหาวิทยาลัยราชภัฏอุดรธานี Udon Thani Rajabhat University
- ★** แหล่งท่องเที่ยว Tourist Attraction
  - 1 สวนกล้วยไม้หอมอุดรซันไมน์ Udom Sunshine Orchid Farm
  - 2 สวนสาธารณะหนองประจักษ์ศิลปาคม Nong Prachaksinlapakhom Public Park
  - 3 พิพิธภัณฑ์เมืองอุดรธานี Udon Thani Museum
  - 4 ศาลหลักเมือง City Pillar Shrine
  - 5 ศาลเจ้าปู่-ย่า Chaopu - Chaoyu Chinese Spirit Shrine
  - 6 อนุสาวรีย์พระเจ้าบรมวงศ์เธอกรมหลวงประจักษ์ศิลปาคม The Monument of Krommualung Prachaksinlapakhom





# แผนที่ท่องเที่ยวจังหวัดอุดรธานี UDON THANI TOURIST MAP



### สัญลักษณ์ Legend

- อำเภอ (District)
- สถานที่ท่องเที่ยว (Tourist Attraction)
- สนามบิน (Airport)
- สถานีรถไฟ (Railway Station)
- แหล่งน้ำ, แม่น้ำ (Stream, River)
- ทางหลวง (Highway)
- ทางรถไฟ (Railway)
- เส้นขอบเขตจังหวัด (Province Boundary)
- เส้นขอบเขตอำเภอ (District Boundary)

10 5 0 10 กิโลเมตร  
Kilometers

| สถานที่ท่องเที่ยว Tourist Attractions                             |                                                                                        |                                                                                   |
|-------------------------------------------------------------------|----------------------------------------------------------------------------------------|-----------------------------------------------------------------------------------|
| 1 อุทยานแห่งชาติวนอุทยานน้ำโสม<br>Na Yung – Nam Som National Park | 5 บ้านนาขา Ban Na Kha                                                                  | 8 วัดป่าบ้านตาด Wat Pa Ban Tat                                                    |
| 2 อุทยานประวัติศาสตร์วังพระบาท<br>Phu Phra Bat Historical Park    | 6 สวนกล้วยไม้หอมอุดรซันไชน์<br>Udon Sunshine Orchid Farm                               | 9 ภูผอยลอม Phu Foi Lom                                                            |
| 3 พระพุทธบาทบัวบาน<br>Phra Phutthabat Bua Ban                     | 7 อนุสาวรีย์พระเจ้าบรมวงศ์เธอ<br>กรมหลวงประจักษ์ศิลปาคม<br>The Monument of Krommaluang | 10 วนอุทยานน้ำตกธารงาม<br>Namtok Than Ngam Forest Park                            |
| 4 อ่างเก็บน้ำห้วยหลวง<br>Huai Luang Reservoir                     |                                                                                        | 11 พระธาตุดอนแก้ว หรือพระมหาธาตุเจดีย์<br>Phrathat Don Kao or Phra Mahathat Chedi |
|                                                                   |                                                                                        | 12 คำชะโนด Kham Chanot                                                            |
|                                                                   |                                                                                        | 13 พิพิธภัณฑ์สถานแห่งชาติบ้านเชียง<br>Ban Chiang National Museum                  |